



REPÚBLICA DEL PERÚ
MINISTERIO DE DEFENSA
MARINA DE GUERRA DEL PERÚ

AVISOS A LOS NAVEGANTES LACUSTRES

LAGO TITICACA

JULIO 2025

AVISOS DEL
001 AL 004



CONTENIDO

- | | |
|--------------------|--|
| Sección I | Correcciones a las Cartas y Publicaciones Náuticas |
| Sección II | Servicios Especiales |
| Sección III | Hoja de información, reportes y sugerencias |

IMPORTANTE

A los navegantes, Capitanías de Puerto, agencias marítimas, empresas de obras portuarias, etc., comunicar inmediatamente a la Dirección de Hidrografía y Navegación mediante el formato de la sección VI, cualquier corrección que deba afectar a las Cartas y Publicaciones Náuticas, de cuantos peligros para la navegación tengan noticias y de los proyectos de instalación, alteración o supresión de cualquier obra o señal marítima.

La reproducción o comercialización ilegal de cartas y publicaciones náuticas por parte de personas o empresas, violan la legislación nacional, la Dirección de Hidrografía y Navegación no respalda estos productos, los cuales no han contado con el correspondiente proceso de verificación y actualización; se recomienda a los usuarios no adquirir estos productos no oficiales, que pueden significar un riesgo para la navegación.

INFORMACIÓN GENERAL

- a. Este boletín notifica al navegante novedades importantes que mantendrán su plan de navegación actualizado.
- b. Las coordenadas geográficas indicadas en este boletín se describen en grados, minutos segundos y centésimas de segundo, Datum WGS-84; los rumbos indicados son de 0° a 359° en sentido horario a partir del norte verdadero.
- c. La simbología descrita se encuentra de acuerdo a la publicación HIDRONAV-5105 “carta N° 1 Símbolos, Abreviaturas y Términos”, cada aviso muestra la simbología a aplicar o modificar.
- d. Los Avisos utilizan los términos: “Insertar”, “eliminar”, “modificar”, “reemplazar” o “mover”, indicando a continuación alguna descripción de característica o dato.
- e. Los Avisos son solamente sobre la zona lacustre Peruana.
- f. La “Sección I” incluye las correcciones a las cartas y publicaciones lacustres.
- g. Todo aviso que proceda de una fuente original y verificada ira marcado con un asterisco (*).
- h. Los Avisos permanentes pueden ser literales o gráficos (bloques, parches o pelures).
- i. Los Avisos permanentes serán graficados con lapiceros de color magenta.
- j. Los Avisos Preliminares (P) y Temporales (T) se graficarán con lápiz de color negro.
- k. Los Avisos Preliminares (P) y Temporales (T) se anulan por un Aviso Permanente o Temporal (T), o por la publicación de una nueva edición de carta o publicación náutica.
- l. Los Avisos Gráficos deberán ser recortados del anexo de la presente edición e imprimir a escala real (100%).
- m. Cada cambio de página de alguna publicación náutica, será impresa en tamaño real (100%), una página por hoja; en la esquina inferior derecha se indicará cuantos cambios han afectado dicha página, lo cual en ciertas ocasiones ocurre solamente por desplazamiento de texto.
- n. Todos los avisos son de fuente original.
- o. Este boletín es de edición semestral, se encuentra publicado en la página: www.dhn.mil.pe
- p. Cuando se efectúen cambio de Páginas o Publicaciones náuticas, que considere información de gráficos, imágenes, fotografías, estas se deberán imprimir a colores.



¡NAVEGUE SEGURO!

LEA LOS AVISOS A LOS NAVEGANTES,
MANTENGA SUS CARTAS, DERROTOS Y LISTA DE FAROS ACTUALIZADOS


Protejamos nuestro ambiente lacustre

SECCIÓN I

CORRECCIONES A LAS CARTAS Y PUBLICACIONES NáUTICAS

CARTA N°	EDICIÓN	AVISOS N°
HIDRONAV- 652	3a. Ed. Ago. 2022	002
HIDRONAV-6525	2a. Ed. Set. 2008	001, 002, 003

PUBLICACIÓN N°	EDICIÓN	AVISOS N°
HIDRONAV-5014	1a. Ed. 2008	004



001/25 PERÚ – LAGO TITICACA – PUERTO PUNO

Insertar ampliación del muelle

1. En coordenada:

Inicio: a) Lat. 15°50'05.9" S; Long. 070°00'50.8" W

Final: a) Lat. 15°50'05.8" S; Long. 070°00'50.3" W

2. Graficar con simbología F-13; Carta N°1



CARTA NÁUTICA AFECTADA

HIDRONAV-6525 2a. Ed. Set. 2008

FUENTE: Capitanía del Puerto de Puno

002/25 PERÚ – LAGO TITICACA – PUERTO PUNO

Inserta boya cónica

1. En coordenada:

a) Lat. 15°49'30.9" S; Long. 070°00'10.8" W

b) Lat. 15°49'30.7" S; Long. 070°00'11.4" W

2. Graficar con simbología Q-130.6; Carta N°1



CARTA NÁUTICA AFECTADA

HIDRONAV-652 3a. Ed. Ago. 2022

HIDRONAV-6525 2a. Ed. Set. 2008

FUENTE: Capitanía del Puerto de Puno

003/25 PERÚ – LAGO TITICACA – PUERTO PUNO

Inserta boya cónica

1. En coordenada:

a) Lat. 15°49'45.2" S; Long. 070°00'45.4" W

b) Lat. 15°49'44.2" S; Long. 070°00'42.9" W

2. Graficar con simbología Q-130.6; Carta N°1



CARTA NÁUTICA AFECTADA

HIDRONAV-6525 2a. Ed. Set. 2008

FUENTE: Capitanía del Puerto de Puno


004/25 PERÚ – CAMBIO A LA PUBLICACIÓN NÁUTICA
Cambios de Páginas

Se adjunta al presente boletín de Avisos a los Navegantes del mes Junio 2025, el cambio 02-25 de las páginas 96a y 96b, el cambio 03-25 de las páginas 89 y 90, el cambio 05-25 de las páginas 95 y 96, las mismas que reemplazarán a las páginas existentes.

PUBLICACIÓN NÁUTICA AFECTADA

HIDRONAV - 5014 1a. Ed. 2008

FUENTE: Dirección de Hidrografía y Navegación



SECCIÓN II SERVICIOS ESPECIALES

PUBLICACIONES NÁUTICAS EDITADAS POR LA DIRECCIÓN DE HIDROGRAFÍA Y NAVEGACIÓN

PUBLICACIONES NORMATIVAS

HIDRONAV-5001	Derrotero de la Costa del Perú Zona Norte Golfo de Guayaquil a Punta Huanchaco	2a. Ed 2014	S/. 166.85
HIDRONAV-5002	Derrotero de la Costa del Perú Zona Centro Punta Huanchaco a Punta Infiernillos	2a. Ed 2015	S/. 166.85
HIDRONAV-5003	Derrotero de la Costa del Perú Zona Sur Punta Infiernillos a Playa Santa Rosa	2a. Ed 2015	S/. 166.85
HIDRONAV-5005	Catálogo de Cartas y Publicaciones Náuticas del Perú	10a. Ed 2017	
HIDRONAV-5010	Derrotero de los Ríos de la Amazonía Río Amazonas y Afluentes	3a. Ed. 2023	S/. 166.85
HIDRONAV-5011	Derrotero de los Ríos de la Amazonía Río Ucayali y Afluentes	3a. Ed. 2022	S/. 166.85
HIDRONAV-5012	Derrotero de los Ríos de la Amazonía Río Maraón y Afluentes	3a. Ed. 2017	S/. 166.85
HIDRONAV-5014	Derrotero del Lago Titicaca	1a. Ed. 2008	S/. 166.85
HIDRONAV-5020	Lista de Faros y Señales Náuticas Costa del Perú	14a. Ed. 2017	S/. 127.80
HIDRONAV-5021	Lista de Faros y Señales Náuticas Lago Titicaca	3a. Ed. 2003	S/. 63.90
HIDRONAV-5022	Almanaque Náutico	Ed. Anual	S/. 85.20
HIDRONAV-5023	Tabla de Mareas	Ed. Anual	S/. 42.60
HIDRONAV-5024	Tabla de Distancias entre Puertos Nacionales e Internacionales	3a. Ed. 2015	S/. 42.60

PUBLICACIONES NORMATIVAS

HIDRONAV-5101	Servicio de Radioavisos Náuticos NAVAREA XVI	2a. Ed. 2015	S/. 42.60
HIDRONAV-5102	Código Internacional de Señales	4a. Ed. 2011	S/. 85.20
HIDRONAV-5105	Carta N° 1 Símbolos, Abreviaturas y Términos	7a. Ed. 2024	S/. 42.60
HIDRONAV-5110	Reg. Internacional para Prevenir los Abordajes (1972)	5a. Ed. 2024	S/. 85.20
HIDRONAV-5111	Reglamento de Señalización Náutica	4a. Ed. 2013	S/. 85.20
HIDRONAV-5120	Manual de Instrucciones para la actualización de Cartas y Publicaciones Náuticas	4a. Ed. 2013	S/. 42.60
HIDRONAV-5130	Normas Técnicas Hidrográficas N° 1 (Oceanografía-Mareas)	3a. Ed. 2020	S/. 42.60
HIDRONAV-5144	Normas Técnicas Hidrográficas N° 15 (Maniobra de sembrado, recambio y recuperación de boyas Oceanográficas Modelo Wavescan)	1a. Ed. 2004	S/. 42.60

LÁMINAS

HIDRONAV-5201	Código Internacional de Señales y Aliado	7a. Ed. 2018	S/. 25.56
HIDRONAV-5202	Instrucciones para la actualización de Cartas y Publicaciones Náuticas	3a. Ed. 2017	S/. 25.56
HIDRONAV-5210	Reglamento Internacional para Prevenir Abordajes	5a. Ed. 2011	S/. 25.56

HIDRONAV-5211	Reglamento Internacional para Prevenir Abordajes en los Ríos	3a. Ed. 2011	S/. 25.56
HIDRONAV-5212	Sistema de Balizamiento Marítimo Nacional	2a. Ed. 2016	S/. 25.56
HIDRONAV-5220	Tabla de Distancias entre principales Puertos y puntos Geográficos de la Costa del Perú	5a. Ed. 2013	S/. 25.56


CARTAS NÁUTICAS

Cartas Náuticas PERÚ - HIDRONAV	S/. 85.20
---------------------------------	-----------



CARTAS DEL LAGO TITICACA

N° Ord.	PERÚ HIDRONAV N°	TÍTULO	ESCALA 1:	EDICIÓN			REVISADA
01	650	Lago Titicaca	250,000	4a.	Feb.	2023	
02	651	Huancané (Lago Mayor)	100,000	2a.	Feb.	2022	
03	652	Huatta - Río Ilave	100,000	3a.	Ago.	2022	
04	6525	Puerto Puno	20,000	2a.	Set.	2008	
05	653	Puerto Acosta – Ancoraimes	100,000	3a.	Ago.	2022	
06	6535	Chaguaya	20,000	2a.	May.	2002	
07	654	Juli - Copacabana	100,000	4a.	Ago.	2022	
08	655	Laguna Huiñaimarca (Lago Menor)	100,000	2a.	Jun.	2002	
09	6556	Zepita - Desaguadero – Guaqui	30,000	2a.	Jun.	2002	
10	6557	Puerto Guaqui	20,000	2a.	Ago.	2002	



DOBLAR



DIRECCIÓN DE HIDROGRAFÍA Y NAVEGACIÓN
Calle Roca N° 118 Chucuito - Callao Casilla Postal: 80 - Callao - 1
PERÚ

DOBLAR

DATOS DE SERVICIOS

LIMA

DIRECCIÓN DE HIDROGRAFÍA Y NAVEGACIÓN

Calle Roca N° 118 Chucuito - Callao Casilla Postal: 80 - Callao - 1

Fax: (511) 207-8178

Página Web: <http://www.dhn.mil.pe>

Correo Electrónico: dihidronav@dhn.mil.pe

Dirección Cablegráfica: HIDRONAV-PERU

Informes

Teléfono: **207- 8160**

Anexos:	Departamento Señalización Náutica:	6470	6472
	Departamento Oceanografía:	6460	6462
	Departamento Hidrografía:	6490	6492
	Departamento Navegación:	6480	6482
	Departamento Cartografía:	6456	6469
	Departamento de Geomática:	6456	6516
	Oficina de Evaluación Técnica:	6432	

ASIGNACIÓN Y COMERCIALIZACIÓN DE CARTAS Y PUBLICACIONES NÁUTICAS

LIMA

DIRECCIÓN DE HIDROGRAFÍA Y NAVEGACIÓN

PROVINCIAS

CAPITANÍA DE PUERTO DE PUNO

Av. El Sol 725 Puno / Teléfono: 051-595306 Anexo: 6890

HORARIO DE ATENCIÓN:

Lunes a Viernes

09:00 a 13:00 y 15:00 a 16:30 horas



Publicado y Distribuido por la Dirección
de Hidrografía y Navegación CALLAO -
PERÚ

Otras informaciones.-

Fiestas tradicionales:

- Carnavales, en febrero
- Aniversario de Chucuito, 02 de abril
- Cruz de Mayo, el 03 de mayo
- Año Nuevo Andino, el 21 de junio
- Virgen del Rosario, el 12 de octubre

Lugares turísticos:

- Templo Santo Domingo, es el más antiguo fundado por los Dominicos, en 1539.
- Inca Uyo o Templo del Sol, lugar sagrado donde se realizan rituales de pago a la Pachamama y adoración al sol; en este lugar el 21 de junio se celebra el Año Nuevo Andino. Este templo posee litoesculturas en forma de falo, por lo que se dice que en este lugar se rendía culto a la fertilidad.

2.24a CHINCHERA

(15°54'22.5" S, 69°53'14.0" W)

Carta 652

Ubicación.- La comunidad campesina *Chincherá* pertenece al distrito de *Chucuito* y se encuentra a 1.5 km hacia el S del mencionado distrito.

Servicios.- Cuenta con un local comunal, plaza central, cancha deportiva, institución educativa de nivel primario, un PRONOI, un PRIET (Programa Integral de Estimulación Temprana) para el cuidado de niños de 0 a 2 años, así como servicio de luz y agua.

Comunicación.- Cuenta con una carretera asfaltada que lo une con la autopista *Puno-Desaguadero*.

2.25 BAHÍA DE CHUCUITO

(15°54'00.0" S, 69°51'30.0" W)

Carta 650 - 652

Desde *Chucuito*, siguiendo el perfil de la ribera del lago se dirige hacia el SE por aproximadamente 2.5 millas para luego tomar una dirección hacia el NE para formar la punta *Huillo*, que es una larga y angosta prominencia, seguida de un promontorio que forma el cerro *Ccota*, formando de esta manera la bahía de *Chucuito*.

La bahía de *Chucuito* se encuentra a una distancia aproximada de 8 millas al ESE de la bahía de *Puno*, en el extremo E del lago *Titicaca* y adopta una dirección NW-SE; tiene 3 millas de largo por 2.5 millas de ancho.

Esta bahía es una entrante del lago comprendida entre los cerros *Atojja* y *Ccota*; toda esta parte de la bahía se encuentra con plantaciones de totora y llacho.

2.25b CCOTA

(15°55'15.8" S, 69°49'24.5" W)

Carta 652

Ubicación.- El centro poblado de *Ccota* pertenece al distrito de *Platería* y se encuentra hacia el SE de la comunidad campesina *Chincherá*.

Servicios.- Cuenta con un local municipal, parque central en proceso de construcción, institución educativa de nivel inicial, primario y secundario, servicio de agua y luz, cancha deportiva de gras sintético, loza deportiva y una capilla.

Salubridad.- Las condiciones de salubridad son buenas, en centro poblado cuenta con una posta médica.

2.25c ISLA QUIPATA

(15°53'19.4" S, 69°49'44.2" W)

Carta 650 - 652

La isla *Quipata* se encuentra en la parte central de la bahía de *Chucuito* y distante 1.5 millas al W de punta *Torohuata*. Cuenta con un área aproximada de 145 ha. y pertenece a la jurisdicción del distrito de *Platería*.

En esta isla se encuentra la parcialidad *Isla Quipata* ubicada en posición 15°53'37.3" S, 69°49'48.4" W; esta parcialidad cuenta con una "Piscina Pública Medicinal Quipata", institución educativa de nivel primario, así como servicio de agua y energía eléctrica; asimismo, sus habitantes se dedican principalmente a la agricultura.

Esta isla se encuentra unida con la ribera de centro poblado Ccota (junto al cerro Ccota) a través de una carretera afirmada; en la isla se ha construido una carretera asfaltada y señalizada denominada “Lago Sagrado de los Incas”.

2.25d ISLA CHILATA

(15°52'40.7" S, 69°48'57.2" W)

Carta 650 - 652

La isla *Chilata* se encuentra en el extremo NE de la bahía de *Chucuito*, cuenta con un área aproximada de 79 ha. y pertenece a la jurisdicción del distrito de *Platería*.

Esta isla se encuentra unida con la isla *Quipata* a través de una carretera afirmada; en la isla *Chilata* se ha construido una carretera asfaltada y señalizada denominada “Lago Sagrado de los Incas”.

En esta isla se encuentra la comunidad *Isla Chilata* ubicada en posición 15°52'39.4" S, 69°49'03.4" W, que pertenece al distrito de *Platería*. Los habitantes de esta comunidad se dedican principalmente a la agricultura.

La carretera asfaltada que se ha construido en esta isla llega hasta la intersección con la carretera al centro poblado *Perka*, ubicado en la península de *Chucuito* y perteneciente al distrito de *Platería*.

2.26 BAHÍA PALMACITA

(15°54'22.4" S, 69°47'53.2" W)

Carta 650 - 652

Esta bahía se encuentra junto a la bahía de *Chucuito*, ambas separadas por el cerro *Ccota*,

toma una dirección W-E y tiene 2 millas de largo por 1 milla de ancho.

La bahía está resguardada por el E por una saliente de la tierra que va a formar luego la península de *Chucuito*; en esta zona se encuentran plantaciones de totora y llacho.

2.27 PENÍNSULA DE CHUCUITO

(15°50'00.0" S, 69°48'30.0" W)

Carta 650 - 652

La península de *Chucuito* se encuentra a 9 millas hacia el E de la ciudad de *Puno*, a 3.5 millas al E del distrito de *Chucuito*; esta península alcanza un largo de 8.5 millas por 5 millas en su parte más ancha, conformada por cerros, ensenadas y puntas, cubierta de forestación con plantas silvestres, donde se encuentran asentados diversos centros poblados rurales.

Esta zona ribereña presenta una ligera pendiente que permite la formación de variadas y hermosas playas, las cuales son abrigadas por una formación rocosa que actúa como contrafuerte contra los embates del viento.

Esta península presenta una topografía irregular, destacando en su extremo la formación de 2 cerros de mayor altura, *Coaraya* y *Paco*, desde donde se puede tener una vista impresionante del lago *Titicaca*, la isla *Taquile* y la península de *Capachica*.

En el contorno de la península de *Chucuito* se encuentran:

Boyas.- Con el fin de facilitar la maniobra de ingreso al muelle Turístico de puerto *Puno*, se ha instalado una boya de recalada en posición: 15°51'01.0" S, 69°57'15.7" W.

Existe una boya de peligro en posición 15°50'27.0" S, 69°59'45.9" W

Existen 2 boyas cilíndricas de amarre en posición:
Boya Norte: 15°51'38.5" S, 69°57'26.1" W
Boya Sur: 15°50'50.0" S, 69°57'43.0" W

La empresa Jumbo Travel EIRL ha instalado 2 boyas de amarre, color amarillo, en posición:
Boya 1: 15°49'30.9" S, 70°00'10.7" W
Boya 2: 15°49'30.7" S, 70°00'11.4" W

La empresa de Servicios Múltiples Titikaka Puno EIRL ha instalado 2 boyas de amarre, color amarillo, en posición:
Boya 1: 15°49'45.2" S, 70°00'45.4" W
Boya 2: 15°49'44.2" S, 70°00'42.9" W

El astillero "Huaje" ha instalado 6 boyas de amarre, metálicas cilíndricas color amarillo, en posición:
Boya A-1: 15°49'32.1" S, 70°00'08.7" W
Boya A-2: 15°49'32.6" S, 70°00'05.5" W
Boya A-3: 15°49'34.8" S, 70°00'05.7" W
Boya A-4: 15°49'36.6" S, 70°00'07.2" W
Boya A-5: 15°49'34.7" S, 70°00'08.1" W
Boya A-6: 15°49'33.9" S, 70°00'09.2" W

El Buque Museo Yavarí, cuenta con 5 boyas de amarre, metálicas cilíndricas color blanco, en posición:
Boya A-1: 15°49'34.7" S, 70°00'13.3" W
Boya A-2: 15°49'33.2" S, 70°00'15.2" W
Boya A-3: 15°49'32.6" S, 70°00'15.7" W
Boya A-4: 15°49'32.9" S, 70°00'11.6" W
Boya A-5: 15°49'31.1" S, 70°00'12.4" W

Marcas Terrestres.- El cerro *Putuputune* con altura próxima a 4,100 msnm, situado hacia el E y a una distancia aproximada de 5.5 km del puerto de *Puno*.

Faros y luces.- En las cercanías del malecón Ecoturístico se ha instalado un faro como una ayuda para el ingreso a puerto *Puno*, además de 2 faroletes, uno color rojo y otro color verde.

Ver las características de estas ayudas en la publicación HIDRONAV-5021 Lista de Faros y Señales Náuticas Lago Titicaca.

- 5 **Facilidades.-** El puerto de *Puno* cuenta con los siguientes muelles:
Muelle Turístico.- Administrado por la Municipalidad de *Puno*, ubicado en posición:
Inicial: 15°50'07.1" S, 70°00'53.6" W
Final: 15°50'05.8" S, 70°00'50.3" W
Con dimensiones:
Primer tramo: 70 metros de largo por 6 de ancho, material de concreto y barandas de metal.
Segundo tramo: 33 metros de largo por 4.5 de ancho, material de madera y metal, estructura flotante; una parte de este tramo cuenta con techo de metal.
Cuenta con 8 postes de luz y es utilizado para el transporte de turistas que visitan la zona.
- 10
- 15
- 20 Muelle Perú Rail.- Administrado por la empresa Perú Rail, ubicado en posición:
Inicial: 15°50'12.0" S, 70°00'57.7" W
Final: 15°50'10.0" S, 70°00'51.7" W
- 25 Con estructura de concreto, de 190 metros de largo por 30 metros de ancho; cuenta con 2 varaderos, cada uno con 7 bitas pequeñas de acero, en el pasadizo principal del muelle 13 bitas medianas de acero, en el cabezo de muelle 4 bitas grandes de acero y 10 postes de alumbrado eléctrico. Tiene una capacidad para albergar hasta 4 vapores con un calado de 5 metros y 35 metros de eslora, amarrados a muelle ya que no cuenta con un fondeadero para estas embarcaciones; tiene también un área de maniobra al frente del cabezo del muelle, de una extensión de 150 metros, que es para ingreso a muelle.
- 30
- 35
- 40 Embarcadero Turístico "Quta Patxa".- Administrado por la Municipalidad Provincial de *Puno*, conocido como muelle "Bancharo Rossi", en posición:
Inicial: 15°50'43.6" S, 70°00'57.9" W
Medio: 15°50'42.4" S, 70°00'53.2" W
Final: 15°50'41.5" S, 70°00'50.3" W
- 45 material de concreto con barandas de metal, de 144 metros de largo por 16 metros de ancho en un primer tramo y 90 metros de largo por 12 metros de ancho en el segundo tramo; es utilizado principalmente para el transporte de turistas que visitan la zona.
- 50

En posición 15°49'32.6" S, 70°00'13.3" W se encuentra el Buque Museo "Yavari", de propiedad de la Asociación Civil Yavari.

Malecón Ecoturístico "Bahía de los Incas".- Inaugurado en el 2004, tiene como fin principal crear un atractivo turístico; se encuentra en las siguientes coordenadas geográficas:

Punto 1: 15°49'54.2" S, 70°01'08.4" W

Punto 2: 15°50'08.1" S, 70°01'03.4" W

Punto 3: 15°50'07.9" S, 70°01'02.4" W

Punto 4: 15°50'10.1" S, 70°01'01.9" W

Punto 5: 15°50'07.0" S, 70°00'55.0" W

Punto 6: 15°49'55.7" S, 70°00'59.3" W

Punto 7: 15°49'50.0" S, 70°00'55.9" W

Punto 8: 15°49'45.1" S, 70°00'58.7" W

Tiene 1,000 metros de largo por 5.5 metros de ancho; cuenta con postes de alumbrado que en las noches sirven como una buena ayuda para el ingreso a puerto. Este malecón encierra una laguna de 20 ha. donde turistas y residentes pueden dedicarse a los deportes náuticos.

Mirador "Puma Uta".- Puma Uta, que significa "Puma de Piedra", se encuentra en la zona del *Alto Puno*, a 3 km al NW de la ciudad, en posición 15°49'13.1" S, 70°01'43.6" W; el mirador tiene un monumento de piedra que representa a un puma, símbolo del mirador por tratarse de un animal vigilante que se relaciona con la protección de los Andes y está construido sobre una fuente de agua que simboliza el lago *Titicaca*. Cuenta con diversas áreas recreativas y ofrece a los visitantes una vista diferente sobre la ciudad y parte de la bahía interna del lago.

Cerro *Huajsapata*.- El cerro *Huajsapata*, que significa "testigo de mis amores", es un mirador natural desde donde se puede contemplar la ciudad y el lago *Titicaca*; en la cima en posición 15°50'27.2" S, 70°01'52.8" W se encuentra un monumento a Manco Cápac, de estructura de concreto color rojo y blanco.

Mirador "Kuntur Wasi".- Que significa "casa del condor", se encuentra en el cerro *Huajsapata*, en la zona SW de la ciudad en posición 15°50'49.8" S, 70°01'47.6" W; el cóndor de estructura de metal tiene una envergadura de 11 metros y se encuentra a

3,990 msnm. Desde este mirador se puede apreciar una vista panorámica de la ciudad y del lago; el visitante puede acceder a este sitio privilegiado por una carretera o ir por las 620 gradas que llegan a este lugar.

El puerto cuenta con 4 patrulleras: Moho, Juli, Ramis e Ilave; las cuales se encuentran acoderadas en el muelle Perú Rail.

En posición 15°51'02.8" S, 70°01'41.3" W, a 5.5 km hacia el SE del mirador "Kuntur Wasi", existen 2 tanques de agua color blanco.

En posición 15°50'18.3" S, 70°01'20.6" W se encuentra la Capitanía Lacustre de *Puno*; cuenta con radiodifusoras, antenas de TV, energía eléctrica, servicio de agua potable y desagüe. En la Plaza de Armas, se encuentra la municipalidad, parroquia, puesto policial y el Juzgado de Paz.

Se dedican a la actividad agrícola, así como a la crianza de ganado ovino, porcino, auquénidos y pesca artesanal; aproximadamente el 45% se dedica al comercio ambulatorio.

Agua y combustible.- El agua potable, así como combustible y lubricantes se pueden conseguir en el muelle.

Viveres.- Pueden obtenerse víveres frescos y secos en cantidades ilimitadas en la ciudad de *Puno*, a una distancia de 400 metros.

Salubridad.- Las condiciones sanitarias del puerto son buenas; *Puno* cuenta con una posta médica y la ciudad con 2 hospitales y varias unidades de asistencia de salud.

Comunicaciones.- La carretera Panamericana, es la principal vía de comunicación, que se conecta con las demás ciudades del altiplano, ya que *Puno* cuenta con una red de carreteras asfaltadas, para uso del comercio interno y el intercambio comercial con el vecino país de *Bolivia* por medio de Perú Rail.

La ciudad de *Puno* está unida por el NW con la ciudad de *Lima*, a través de una carretera de 1,324 km; asimismo se comunica con *Arequipa*, *Moquegua* y *Cusco*. A una hora de la ciudad de

Puno se encuentra la ciudad de *Juliaca* donde está el Aeropuerto Internacional “Inca Manco Cápac”, que recibe vuelos de las ciudades de *Lima*, *Cusco* y *Arequipa*; el vuelo al Aeropuerto Internacional “Jorge Chávez” de Lima es de 1.45 horas.

Otras informaciones.- La fiesta religiosa más importante de la ciudad de *Puno* es “La Candelaria” que se celebra del 02 al 12 de febrero; para esta fiesta acuden muchos turistas extranjeros y nacionales, ya que incluye danzas, concursos, trajes multicolores y folklore.

El Aniversario de la fundación de la ciudad de *Puno* se celebra del 01 al 07 de noviembre, con manifestaciones cívicas y exhibiciones de danzas por las calles de la ciudad. El 5 de noviembre se representa la creación del Imperio Inca.

2.22 ISLA ESPINAR
(15°51'03.9" S, 69°59'59.7" W)
Carta 652 - 6525

Ubicación.- La isla *Espinar* se encuentra en la parte S de la bahía interior de *Puno*.

El lado SW de la isla se encuentra rodeado de una laguna de oxidación; esta laguna tiene un área aproximada de 4 km², es utilizada para el tratamiento de aguas residuales. La laguna es un espacio altamente contaminante, no solo para la bahía interior del lago *Titicaca*, sino también para los habitantes de la ciudad de *Puno*.

Facilidades.- Se ha construido un molón que sirve de unión entre la ribera del lago y la isla *Espinar* en posición:
Punto 1: 15°51'04.3" S, 70°00'24.7" W
Punto 2: 15°51'00.7" S, 70°00'16.0" W
Sobre este molón se ha construido una carretera afirmada.

2.22a SANTIAGO DE CHEJOÑA
(15°51'56.9" S, 70°00'09.0" W)
Carta 652 - 6525

Ubicación.- El barrio *Santiago de Chejoña* se encuentra hacia el S de la ciudad de *Puno* y pertenece al distrito de *Puno*.

Facilidades.- Cuenta con los servicios básicos de agua y luz, institución educativa de nivel inicial, INABIF “Hogar Virgen de Fátima”, CEBE “Nuestra Señora de Copacabana” de nivel primario, Centro Educativo Básico Especial (3 a 25 años), Asociación de Limitados Físicos de Puno (ALFIT).

En posición 15°51'42.6" S, 70°00'00.7" W, se encuentra instalada una antena de telefonía de color rojo y blanco, de 40 metros de altura.

Salubridad.- Las condiciones sanitarias del barrio *Santiago de Chejoña* son regulares, cuenta con un puesto de salud.

2.23 SALCEDO
(15°52'02.6" S, 69°59'49.3" W)
Carta 650 - 652 - 6525

Ubicación.- El distrito de *Salcedo* se encuentra en la provincia de *Puno*, al lado S de la bahía de *Puno* y a 2 millas hacia el SE de puerto *Puno*.

Facilidades.- En este distrito se encuentra el hotel Turístico “José Antonio”, el cual cuenta con un muelle en posición:
Inicial: 15°51'26.2" S, 69°58'51.1" W
Final: 15°51'23.5" S, 69°58'54.5" W
estructura de madera, con dimensiones:
Puente: 126 metros de largo por 1.5 de ancho
Plataforma: 5.5 metros de largo por 11 de ancho
cuenta con 2 bitas. Este hotel ha construido un puente peatonal de material de fierro y madera, para el acceso al muelle

En las faldas del cerro *Cancharani*, en posición 15°52'05.1" S, 70°00'03.4" W, se encuentra instalado un tanque de agua color celeste, de 15 metros de diámetro por 9 metros de altura.

En posición 15°51'53.6" S, 69°59'35.7" W, se encuentra un tanque de agua color verde, de 13 metros de diámetro por 25 metros de altura.

Cuenta con municipalidad, puesto policial, Juzgado de Paz, templo adventista, servicio de agua y desagüe, energía eléctrica, centros comerciales y varios grifos.

Sus habitantes se dedican a la actividad agrícola y comercial; un promedio del 65% es personal profesional dedicado a trabajar en empresas privadas y estatales.

Salubridad.- Las condiciones sanitarias del distrito de *Salcedo* son buenas, cuenta con un hospital de Es Salud, 2 postas médicas, una clínica de servicio de diálisis.

Comunicaciones.- La carretera Panamericana pasa por la ciudad y dispone de un buen número de vías accesibles a la misma.

2.23a ICHU

(15°53'00.0" S, 69°55'53.1" W)

Carta 652

Ubicación.- El centro poblado *Ichu* pertenece al distrito de *Puno* y se encuentra a 12 km. hacia el S de la ciudad de *Puno*.

La mayoría de la población se dedica a la agricultura (cultivo de cebolla, quinua, papa, orégano, etc.) y en menor escala se dedican al comercio, la pesca y ganadería.

Comunicación.- Cuenta con una carretera afirmada que lo une con la autopista *Puno-Desaguadero*.

Otra información.- Su fiesta principal es el 29 de Junio San Pedro y San Pablo.

2.24 CHUCUITO

(15°53'40.9" S, 69°53'22.3" W)

Carta 650 - 652

Ubicación.- El distrito de *Chucuito*, conocido también con el nombre de la "Ciudad de las Cajas Reales", se encuentra a 18 km hacia el ESE de la ciudad de *Puno* y a 4.5 km hacia el SE del centro poblado *Ichu*.

Facilidades.- Cuenta con el muelle "IMARPE", administrado por el Instituto del Mar del Perú, con la siguientes dimensiones:

Inicial: 15°52'59.6" S, 69°53'35.4" W

Final: 15°52'57.6" S, 69°53'34.5" W

estructura de concreto y barandas de metal, de 70 metros de largo por 4 metros de ancho;

tiene 4 bitas medianas de metal, 24 bitas de concreto, 10 embarcaderos y una jaula flotante.

En las cercanías del muelle se encuentra el Laboratorio Regional de Puno, administrado por IMARPE, que se dedica a la producción de trucha para consumo local.

En la plaza de Armas están la Municipalidad, el templo de "La Asunción" y la comisaría. En posición 15°53'47.3" S, 69°53'23.1" W, se encuentra el mirador "Glorieta", desde el cual se puede tener una vista panorámica de todo Chucuito y el lago adyacente.

Existe una institución educativa de nivel inicial, primario y secundario, servicio de agua y desagüe, energía eléctrica, Oficina Agraria, hoteles, hospedajes y restaurantes.

Existen 3 antenas de telefonía en posición:

- Antena 1: 15°53'21.8" S, 69°53'56.6" W, de color rojo y blanco, de 50 metros de altura y ubicada a 3947 msnm.
- Antena 2: 15°53'21.9" S, 69°53'57.1" W, de color rojo y blanco, de 75 metros de altura y ubicada a 3950 msnm.
- Antena 3: 15°53'33.6" S, 69°53'14.6" W, de color blanco, de 70 metros de altura y ubicada a 3920 msnm.

En todo este tramo de la ribera del lago, se encuentran instaladas gran cantidad de jaulas flotantes para criadero de truchas; para el abastecimiento local y de lugares aledaños. Sus habitantes se dedican principalmente a la agricultura, así como a la pesca y ganadería.

Salubridad.- Las condiciones sanitarias son regulares, cuenta con un centro de salud.

Comunicaciones.- En el local de la municipalidad se ha instalado una antena parabólica de radiocomunicación.

El distrito de *Chucuito* está unido con la ciudad de *Puno* por la carretera Panamericana, distante 18 km y hacia el SE con los distritos de *Acora*, *Ilave*, *Juli*, *Pomata*, *Zepita* y finalmente con la ciudad fronteriza de *Desaguadero*.