

REPÚBLICA DEL PERÚ
MINISTERIO DE DEFENSA
MARINA DE GUERRA DEL PERÚ



DIRECCIÓN DE HIDROGRAFÍA Y NAVEGACIÓN

AVISOS A LOS NAVEGANTES

DICIEMBRE - 2014

Publicación Mensual

NAVAREA XVI

Avisos del 107 al 110



Puerto del Callao

CONTENIDO

- Sección I** Corrección a las Cartas y Publicaciones Náuticas
- Sección II** Radioavisos Náuticos
- Sección III** Servicios Especiales
- Sección IV** Sumario de Correcciones

Navegue seguro, visítenos en <http://www.dhn.mil.pe> y descargue la versión digital de este boletín.

DISTRIBUCIÓN GRATUITA

IMPORTANTE

A los navegantes, Capitanías Guardacostas Marítimas de Puerto, agencias marítimas, empresas de obras portuarias, etc., comunicar inmediatamente a la Dirección de Hidrografía y Navegación mediante el formato anexo, cualquier corrección que deba afectar a las Cartas y Publicaciones Náuticas, de cuantos peligros para la navegación tengan noticias y de los proyectos de instalación, alteración o supresión de cualquier obra o señal marítima.

- * Las coordenadas geográficas descritas en este boletín, se emiten en dos sistemas de referencia de acuerdo a la carta náutica afectada:
Datum Sistema Geodésico Mundial WGS-84
Datum Provisional La Canoa PSAD-56
- * Este boletín es de edición mensual
- * Los Avisos son solamente sobre la Costa del Perú
- * Los Avisos permanentes serán graficados con lapiceros de color magenta
- * Los Avisos transitorios se señalan con la letra (T) y se graficará con lápiz de color negro.

¡NAVEGUE SEGURO!

LEA LOS AVISOS A LOS NAVEGANTES,
MANTENGA SUS CARTAS, DERROTEROS Y LISTA DE FAROS ACTUALIZADOS.

SECCIÓN I

CORRECCIONES A LAS CARTAS Y PUBLICACIONES NÁUTICAS

107-14 PERÚ – ZONA SUR – PUERTO SAN NICOLÁS

Eliminar Fondeaderos con numeración

1.- En coordenadas: (WGS-84)

- a) Lat. 15°14'15.5" S; Long. 075°14'49.3" W N° 2
- b) Lat. 15°14'15.5" S; Long. 075°14'27.2" W N° 3
- c) Lat. 15°14'04.6" S; Long. 075°14'37.0" W N° 4
- d) Lat. 15°14'13.0" S; Long. 075°14'08.0" W N° 5
- e) Lat. 15°13'14.0" S; Long. 075°14'49.3" W N° 6
- f) Lat. 15°13'14.0" S; Long. 075°14'10.0" W N° 7
- g) Lat. 15°14'00.0" S; Long. 075°14'18.0" W N° 8

2.- Graficado con simbología N-11.1 Carta N° 1

Graficar Fondeaderos con numeración

1.- En coordenadas: (WGS-84)

- a) Lat. 15°14'00" S; Long. 075°15'06.0" W N° 2
- b) Lat. 15°14'06" S; Long. 075°14'18.0" W N° 3
- c) Lat. 15°13'36" S; Long. 075°14'22.0" W N° 4
- d) Lat. 15°13'30" S; Long. 075°15'18.0" W N° 5
- e) Lat. 15°13'18" S; Long. 075°14'48.0" W N° 6
- f) Lat. 15°12'54" S; Long. 075°15'06.0" W N° 7
- g) Lat. 15°12'24" S; Long. 075°15'18.0" W N° 8

2.- Graficar con simbología N-11.1, Carta N° 1

CARTA NÁUTICA AFECTADA

HIDRONAV – 3122 1ra. Ed. Nov. 2008

FUENTE: Capitanía de Puerto de San Juan

108-14 PERÚ – NUEVA CARTA NÁUTICA

Código: HIDRONAV-1134

Título: Yacila

Límites: Lat. 05°09'54" S; Long. 081°12'48" W (WGS-84)

Lat. 05°05'36" S; Long. 081°09'30" W (WGS-84)

Escala: 1: 10,000

Edición: 1ra. Ed. Jul. 2014

PUBLICACIÓN NÁUTICA AFECTADA

HIDRONAV-5005, 9na. Ed. 2012

Catálogo de Cartas y Publicaciones Náuticas

<http://www.dhn.mil.pe/CatalogoCartas/catalogo.html>

109-14 PERÚ – NUEVA EDICIÓN CARTA NÁUTICA

Código: HIDRONAV-2122

Título: Caleta Santa y Bahía Coishco

Límites: Lat. 08°55'12" S; Long. 078°36'48" W (WGS-84)

Lat. 09°03'36" S; Long. 078°43'12" W (WGS-84)

Escala: 1: 20,000

Edición: 5ta. Ed. May. 2014

Nota: Esta nueva edición reemplaza a la Carta Náutica HIDRONAV – 2122, 4ta. Ed. Jul. 2002

PUBLICACIÓN NÁUTICA AFECTADA

HIDRONAV-5005, 9na. Ed. 2012

Catálogo de Cartas y Publicaciones Náuticas

<http://www.dhn.mil.pe/CatalogoCartas/catalogo.html>

110-14 PERÚ – CORRECCIÓN A LA PUBLICACIÓN NÁUTICA**Cambiar coordenadas en la Pág. 80**

1.- En columna izquierda, Líneas 48 y 49

Dice:

15°14'15.5" S, 75°14'49.3" W

15°14'15.5" S, 75°14'27.2" W

Debe decir:

15°14'00.0" S, 75°15'06.0" W

15°14'06.0" S, 75°14'18.0" W

2.- En columna izquierda, Líneas 53 y 54

Dice:

15°14'04.6" S, 75°14'37.0" W

15°14'13.0" S, 75°14'08.0 W

Debe decir:

15°13'36.0" S, 75°14'22.0" W

15°13'30.0" S, 75°15'18.0 W

3.- En columna derecha, Líneas 3 y 4

Dice:

15°13'14.0" S, 75°14'49.3" W

15°13'14.0" S, 75°14'10.0" W

Debe decir:

15°13'18.0" S, 75°14'48.0" W

15°12'54.0" S, 75°15'06.0" W

4.- En columna derecha, Línea 8

Dice:

15°14'00.0" S, 75°14'18.0" W

Debe decir:

15°12'24.0" S; 75°15'18.0" W

PUBLICACIÓN NÁUTICA AFECTADA

HIDRONAV – 5003 1ra. Ed. 2006

Derrotero de la Costa del Perú Vol. III

FUENTE: Capitanía de Puerto de San Juan

SECCIÓN II

RADIOAVISOS NÁUTICOS

Se recomienda que los radioavisos náuticos impresos a continuación se deben mantener en un archivo o libro, seguido de posteriores impresiones mensuales. Todos los radioavisos náuticos emitidos dentro de los últimos 42 días se han transmitido a través de SafetyNET y/o NAVTEX.

.....

NAVAREA XVI

Los siguientes radioavisos NAVAREA XVI se encontraban en vigor a 010500 UTC enero 2015. Los radioavisos emitidos desde la última edición mensual son presentados a continuación:

SERIE 2014

Vigentes: 130 - 194 - 196 - 197 - 212 - 218 - 225 - 230 - 231 - 232 - 234
 Cancelados: 110 - 143 - 195 - 201 - 206 - 207 - 208 - 209 - 210 - 211 - 213
 214 - 215 - 216 - 217 - 219 - 220 - 221 - 222 - 223 - 224 - 226
 227 - 228 - 229 - 233

- 130** En posición Lat. **05°32.15'S**. Long. **080°55.5'W**, **HIDRONAV-121**, aproximaciones Punta Gobernador, restos de estructura de plataforma sin señal luminosa.
- 143 En posición Lat. 12°02.83' S. Long. 077°09.89' W, HIDRONAV-2235, HIDRONAV-2236, canal de ingreso Puerto del Callao, boya roja número "3" canal de ingreso lado sur, desplazada temporalmente.
- 194** En posición, Lat. **12°02.91' S**. Long. **077°09.63' W**, **HIDRONAV-2235**, **HIDRONAV-2236**, Puerto Callao, boya especial "1" retirada temporalmente.
- 195 En posición Lat. 05°03.67' S. Long. 081°08.29' W, HIDRONAV-1133, bahía Paita, embarcación pesquera "Doña Mary" hundida totalmente.

- 196 En posición Lat. 05°38.0' S. Long. 082°12.0' W, HIDRONAV-120, oeste Sechura, embarcación pesquera "Abigail I" al garete.**
- 197 En posición Lat. 03°34.0' S. Long. 082°28.0' W, HIDRONAV-110, oeste Zorritos, embarcación pesquera "Jesús es mi guía" al garete.**
- 201 En posición Lat. 04°51' S. Long. 082°19' W, HIDRONAV-110, oeste Talara, embarcación pesquera "Aventurero 3", al garete.
- 206 En posición Lat. 08°36'59" S. Long. 082°38'09" W, HIDRONAV-200, oeste Salaverry, activación radiobaliza embarcación "Yangtze Oasis", bandera China.
- 207 Cancelar radioaviso 206 y este radioaviso.
- 208 En posición Lat. 08° 36.98' S. Long. 082° 38.15' W, HIDRONAV-200, oeste Salaverry, activación radiobaliza embarcación "Nan Tong Jiao Ao", bandera China.
- 209 Cancelar radioaviso 201 y este radioaviso.
- 210 En posición Lat. 04° 09' S. Long. 081° 48' W, HIDRONAV-112, oeste Máncora, embarcación pesquera "JH-1", navegando a vela.
- 211 Cancelar radioaviso 208 y este radioaviso.
- 212 En posición Lat. 08° 31.28' S. Long. 082° 37.45' W, HIDRONAV-200, oeste Salaverry, activación radiobaliza embarcación "Nan Tong Jiao Ao", bandera China.**
- 213 Cancelar radioaviso 210 y este radioaviso.
- 214 Cancelar radioaviso 143 y este radioaviso.
- 215 Mensajes vigentes a 051700 UTC Dic-14: 110-130-194-195-196-197-212
1. Mensajes emitidos esta semana: 198-199-200-201-202-203-204-205-206-207-208-209-210-211-212-213-214
 2. Mensajes cancelados esta semana: 143-189-190-198-199-200-201-202-203-204-205-206-207-208-209-210-211-213-214
 3. Cancelar este mensaje.

- 216 En posición Lat. 05° 40' S. Long. 081° 40' W, HIDRONAV-120, oeste Sechura, embarcación pesquera "Don Juan", perdida, casco color blanco y azul.
- 217 Cancelar radioaviso 216 y este radioaviso.
- 218 En posición Lat. 14° 50.38' S. Long. 078° 09.12' W, HIDRONAV-300, oeste Nazca, activación radiobaliza embarcación pesquera "Rebeca IV".**
- 219 Área delimitada por puntos: "A" Lat. 12°03.0' S, Long. 077°31.0' W, "B" Lat. 12°03.0' S, Long. 077°19.0' W, "C" Lat. 12°19.0' S, Long. 077°19.0' W, "D" Lat. 12°19.0' S, Long. 077°31.0' W, HIDRONAV-223, Unidades Navales, efectuarán ejercicio de tiro el 152100 a 161700 UTC Dic.-14, cancelar este mensaje 161900 UTC, Dic.-14.
- 220 Mensajes vigentes a 121700 UTC Dic-14: 110-130-194-195-196-197-212-218-219
1. Mensajes emitidos esta semana: 215-216-217-218-219
2. Mensajes cancelados esta semana: 215-216-217
3. Cancelar este mensaje.
- 221 Área delimitada por puntos: "A" Lat. 12°03.0' S, Long. 077°31.0' W, "B" Lat. 12°03.0' S, Long. 077°19.0' W, "C" Lat. 12°19.0' S, Long. 077°19.0' W, "D" Lat. 12°19.0' S, Long. 077°31.0' W, HIDRONAV-223, Unidades Navales, efectuarán ejercicio de tiro el 182100 a 191700 UTC Dic.-14, cancelar este mensaje 191900 UTC, Dic.-14.
- 222 Embarcación pesquera "Los Aventureros", perdida, 50 millas frente punta Infiernillos, casco color blanco y azul, HIDRONAV-300, oeste Punta Infiernillos.
- 223 En posición Lat. 05° 03.07' S. Long. 081° 58.66' W, HIDRONAV-120, oeste Paita, activación radiobaliza embarcación pesquera "Cesar Alfredo".
- 224 Cancelar radioaviso 223 y este radioaviso.
- 225 HIDRONAV-110, HIDRONAV-112, oeste caleta El Ñuro, embarcación pesquera "Jesús del Gran Poder", perdida, 10 millas frente a caleta El Ñuro, casco color amarillo con franjas azul marino.**
- 226 Cancelar radioaviso 110 y este radioaviso, referencia avisos a los navegantes 092/14.

- 227 Cancelar radioaviso 195 y este radioaviso, referencia avisos a los navegantes 093/14.
- 228 Cancelar radioaviso 222 y este radioaviso.
- 229 Mensajes vigentes a 191700 UTC Dic-14: 130-194-196-197-212-218-225
1. Mensajes emitidos esta semana: 220-221-222-223-224-225-226-227-228
2. Mensajes cancelados esta semana: 110-195-220-221-222-223-224-226-227-228
3. Cancelar este mensaje.
- 230 Franja costera frente Tumbes hasta Ica HIDRONAV-100, HIDRONAV-200, oeste Tumbes a Ica, buque científico "Discoverer" realizará trabajos prospección sísmica 2d y 3d, arrastrará un cable sísmico de 10 km. de longitud a 10 m. profundidad, en el extremo del cable cuenta con una boya de señalización, adherido un reflector de radar, luz blanca intermitente, velocidad promedio 5 nudos, inicio de trabajos 14 dic-14, duración aproximada 6 meses.**
- 231 Naufragio reportado en aproximaciones caleta Catarindo 600 metros de playa, HIDRONAV-3232**
- 232 En posición Lat. 12°02'50" S, Long. 77°09'58.5" W, HIDRONAV-2235, boya color roja luminosa inoperativa.**
- 233 Mensajes vigentes a 261700 UTC Dic-14: 130-194-196-197-212-218-225-229-230-231-232
1. Mensajes emitidos esta semana: 229-230-231-232
2. Mensajes cancelados esta semana: 219
3. Cancelar este mensaje
- 234 En posición: V1.- 05°46'41.2" S 81°01'14.6" W, V3.- 05°47'19.4" S 81°02'03.1" W, V5.- 05°47'45.4" S 81°02'41.6" W, HIDRONAV-121 K HIDRONAV-1213, boya canal de entradas babor V1, V3, V5, sin iluminación.**

PUERTOS CERRADOS**PERÚ 01
SERIE 2014**

Vigentes: Ninguno

Cancelados: 142- 143 - 144 - 145 - 146 - 147 - 148 - 149 - 150 - 151 152 - 153

142	Muelle carga líquida Talara, cerrado por Oleaje Irregular	(4 días)
143	Terminal Multiboyas Punta Arenas, cerrado por Oleaje Irregular	(4 días)
144	Terminal Multiboyas Negritos, cerrado por Oleaje Irregular	(4 días)
145	Caleta Máncora, cerrado por Oleaje Irregular	(1 día)
146	Caleta Los Órganos, cerrado por Oleaje Irregular	(1 día)
147	Caleta El Ñuro, cerrada por Oleaje Irregular	(1 día)
148	Caleta Cabo Blanco, cerrado por Oleaje Irregular	(1 día)
149	Caleta Lobitos, cerrado por Oleaje Irregular	(1 día)
150	Puerto Talara, cerrado por Oleaje Irregular	(1 día)
151	Muelle carga líquida Talara, cerrado por Oleaje Irregular	(3 días)
152	Terminal Multiboyas Punta Arenas, cerrado por Oleaje Irregular	(3 días)
153	Terminal Multiboyas Negritos, cerrado por Oleaje Irregular	(3 días)

**PERÚ 02
SERIE 2014**

Vigentes: Ninguno

Cancelados: Ninguno

**PERÚ 03
SERIE 2014**

Vigentes: Ninguno

Cancelados: Ninguno

SERVICIOS ESPECIALES

PUBLICACIONES DE CONSULTA		EDICIÓN	PRECIO
HIDRONAV-5001	Derrotero de la Costa del Perú Volumen I Golfo de Guayaquil a Punta Huanchaco	2da. Ed. 2014	S/. 166.85
HIDRONAV-5002	Derrotero de la Costa del Perú Volumen II Punta Huanchaco a Punta Infiernillos	1ra. Ed. 2006	S/. 166.85
HIDRONAV-5003	Derrotero de la Costa del Perú Volumen III Punta Infiernillos a Arica	1ra. Ed. 2006	S/. 166.85
HIDRONAV-5005(*)	Catálogo de Cartas y Publicaciones Náuticas del Perú	9na. Ed. 2012	
HIDRONAV-5010	Derrotero de los Ríos de la Amazonía Volumen I Río Amazonas y Afluentes	2da. Ed. 2011	S/. 166.85
HIDRONAV-5011	Derrotero de los Ríos de la Amazonía Volumen II Río Ucayali y Afluentes	2da. Ed. 2011	S/. 166.85
HIDRONAV-5012	Derrotero de los Ríos de la Amazonía Volumen III Río Marañón y Afluentes	2da. Ed. 2011	S/. 166.85
HIDRONAV-5014	Derrotero del Lago Titicaca	1ra. Ed. 2008	S/. 166.85
HIDRONAV-5020	Lista de Faros y Señales Náuticas Costa del Perú	13va. Ed. 2013	S/. 127.80
HIDRONAV-5021	Lista de Faros y Señales Náuticas Lago Titicaca	3ra. Ed. 2003	S/. 63.90
HIDRONAV-5022	Almanaque Náutico 2014	Ed. Anual	S/. 85.20
HIDRONAV-5023	Tabla de Mareas 2014	Ed. Anual	S/. 42.60
HIDRONAV-5024	Tabla de Distancias entre Puertos Nacionales e Internacionales	2da. Ed. 2001	S/. 42.60

(*) Visualizar Publicación Náutica en la página: <http://www.dhn.mil.pe/CatalogoCartas/catalogo.html>

PUBLICACIONES NORMATIVAS

HIDRONAV-5101	Servicio de Radioavisos a los Navegantes - NAVAREA XVI	1ra. Ed. 2010	S/. 42.60
HIDRONAV-5102	Código Internacional de Señales	4ta. Ed. 2011	S/. 85.20
HIDRONAV-5105	Carta N° 1 Símbolos, Abreviaturas y Términos	5ta. Ed. 2012	S/. 42.60
HIDRONAV-5110	Reg. Internacional para Prevenir los Abordajes (1972)	4ta. Ed. 2003	S/. 85.20
HIDRONAV-5111	Reglamento de Señalización Náutica	4ta. Ed. 2013	S/. 85.20
HIDRONAV-5120	Manual de Instrucciones para la Actualización de Cartas y Publicaciones Náuticas	4ta. Ed. 2013	S/. 42.60
HIDRONAV-5130	Normas Técnicas Hidrográficas N° 1 (Oceanografía-Mareas)	1ra. Ed. 1999	S/. 42.60
HIDRONAV-5144	Normas Técnicas Hidrográficas N° 15 (Maniobra de sembrado, recambio y recuperación de boyas oceanográficas Modelo Wavescan)	1ra. Ed. 2004	S/. 42.60

LÁMINAS

HIDRONAV-5201	Código Internacional de Señales y Aliado	6ta. Ed. 2011	S/.	25.56
HIDRONAV-5202	Instrucciones para la Actualización de Cartas y Publicaciones Náuticas	2da. Ed. 2005	S/.	25.56
HIDRONAV-5210	Reglamento Internacional para Prevenir Abordajes	5ta. Ed. 2011	S/.	25.56
HIDRONAV-5211	Reglamento Nacional para Prevenir Abordajes en los Ríos	3ra. Ed. 2011	S/.	25.56
HIDRONAV-5212	Sistema de Balizamiento Marítimo Nacional	1ra. Ed. 2003	S/.	25.56
HIDRONAV-5220	Tabla de Distancias entre principales Puertos y Puntos Geográficos de la Costa del Perú	5ta. Ed. 2013	S/.	25.56

CARTAS NÁUTICAS

Cartas Náuticas PERÚ - HIDRONAV (Ver. Pag. 14, 15, 16 y 17)	S/.	85.20
---	-----	-------

AUXILIAR NÁUTICO

Calculador de Estabilidad para Buques	S/.	56.00
Rosa de Maniobras (Block de 100 hojas)	S/.	50.00

MATERIAL DE PLOTEO

Escuadra de Navegación Acrilica Graduada c/mango	Cod. 101	S/.	77.00
Compás de 3 brazos	Cod. 116	S/.	77.00
Regla Paralela Acrilica de 18" Graduada	Cod. 138	S/.	154.00
Regla Paralela Acrilica de 12" Graduada	Cod. 140	S/.	99.00
Regla Paralela Acrilica de 15" Graduada	Cod. 141	S/.	132.00
Compás de Bronce de 7"	Cod. 172	S/.	137.50
Abaco	Cod. 105	S/.	135.00
Compás Nickel Precisión de 7"	Cod. 176	S/.	104.50

MISCELÁNEAS

Actas del Primer Simposio de Historia Marítima y Naval Iberoamericana	Ed. 1993	S/.	59.50
---	----------	-----	-------

SERVICIO DE TRANSMISIÓN DE RADIOAVISOS NÁUTICOS, PRONÓSTICOS Y AVISOS METEOROLÓGICOS EN EL MARCO DEL SISTEMA MUNDIAL DE SOCORRO Y SEGURIDAD MARÍTIMA (SMSSM), POR INTERMEDIO DE LAS ESTACIONES COSTERAS Y LA DIRECCIÓN DE HIDROGRAFÍA Y NAVEGACIÓN EN EL ÁREA GEOGRÁFICA NAVAREA XVI

SERVICIO INTERNACIONAL SAFETYNET

SafetyNET es un servicio de transmisión coordinada y recepción automática por satélite, para la difusión de radioavisos náuticos y otros mensajes de información sobre seguridad marítima, a través del grupo de llamada intensificada (EGC) Inmarsat. La recepción de mensajes SafetyNET, por medio de Inmarsat-C, es una función obligatoria del GMDSS.

ÁREA	COORDINADOR	HORA (UTC)	SATÉLITE
NAVAREA XVI	PERÚ (DHN)	0500, 1700	AOR-W

SERVICIO INTERNACIONAL NAVTEX

Este servicio permite que los buques dotados con un receptor NAVTEX reciban las emisiones en frecuencia media de 518 kHz las informaciones de Radioavisos Náuticos, pronósticos e informes de urgencia para buques que naveguen dentro de la jurisdicción.

COSTERA	MMSI	SERVICIO	HORA (UTC)	RANGO
PAITA	007600121	AVISO METEOROLÓGICO	0300, 1500	250 m/n
		RADIOAVISO NÁUTICO	0700, 1100, 1900, 2300	
CALLAO	007600125	AVISO METEOROLÓGICO	0720, 1920	250 m/n
		RADIOAVISO NÁUTICO	0320, 1120, 1520, 2320	
MOLLENDO	007600129	AVISO METEOROLÓGICO	1140, 2340	250 m/n
		RADIOAVISO NÁUTICO	0340, 0740, 1540, 1940	

CARTAS NÁUTICAS EDITADAS POR LA DIRECCIÓN DE HIDROGRAFÍA Y NAVEGACIÓN

ZONA NORTE					
N° Ord.	PERÚ HIDRONAV N°	TÍTULO	ESCALA 1:	EDICIÓN	REVISADA
01	10	Guayaquil a Iquique	3'400,000	1ra. Ene. 2006	
02	100	Golfo de Guayaquil a Isla Guañape	1'000,000	1ra. Jul. 2005	
03	110	Golfo de Guayaquil a Punta Paita	500,000	1ra. Mar. 2002	
04	111	Punta Capones a Punta Sal	100,000	2da. Dic. 2004	
05	1112	Bahía Tumbes	25,000	1ra. Jun. 2005	
06	1114	Caleta La Cruz	10,000	1ra. Mar. 2002	
07	1115	Puerto Zorritos	10,000	3ra. Abr. 1999	
08	1119	Cancas	10,000	1ra. Mar. 2010	
09	112	Punta Sal a Punta Pariñas	100,000	1ra. Mar. 2010	
10	1121	Punta Sal	10,000	6ta. Mar. 2010	
11	1122	Caleta Máncora	10,000	1ra. Ene. 2010	
12	1123	Caleta Los Órganos	10,000	1ra. Abr. 2010	
13	1124	Cabo Blanco	20,000	1ra. Dic. 2007	
14	1125	Caleta Lobitos	20,000	3ra. Mar. 2008	
15	1126	Bahía Talara	10,000	1ra. Jul. 2010	
16	1127	Negritos y Punta Pariñas	20,000	3ra. Abr. 2006	30/12/10
17	113	Bahía Paita a Punta Gobernador	100,000	4ta. Dic. 2011	
18	1133	Bahía Paita	20,000	6ta. Ago. 2005	
19	1134	Yacila	10,000	1ra. Jul. 2014	
20	120	Punta Paita a Punta Huanchaco	500,000	2da. Ene. 2010	
21	121	Punta Gobernador a Punta Falsa	100,000	2da. Abr. 2010	
22	1211	Boca San Pedro y Caleta Matacaballo	25,000	1ra. Ago. 2005	
23	1212	Caleta Parachique	20,000	1ra. Mar. 2005	
24	1213	Puerto Bayóvar	20,000	1ra. Oct. 2009	29/10/10
25	122	Punta Falsa a Isla Lobos de Tierra	100,000	3ra. Feb. 2013	
26	123	Isla Lobos de Tierra a Islas Lobos de Afuera	100,000	3ra. Feb. 2013	
27	1231	Isla Lobos de Tierra	25,000	2da. Jul. 2012	
28	1232	Islas Lobos de Afuera	15,000	2da. Feb. 2012	
29	124	Islas Lobos de Afuera a Puerto Eten	100,000	1ra. Mar. 2002	
30	1241	Caleta San José y Puerto Pimentel	20,000	1ra. Ene. 2008	
31	1242	Caleta Santa Rosa y Puerto Eten	20,000	1ra. Dic. 2011	
32	125	Puerto Eten a Caleta Puémape	100,000	1ra. Mar. 2002	
33	1253	Puerto Pacasmayo	15,000	5ta. Oct. 2007	
34	126	Caleta Puémape a Punta Huanchaco	100,000	2da. Set. 2012	
35	1262	Puerto Malabrigo	10,000	1ra. Dic. 2007	

ZONA CENTRO					
N° Ord.	PERÚ HIDRONAV N°	TÍTULO	ESCALA 1:	EDICIÓN	REVISADA
36	200	Islas Guañape a Punta Infiernillos	1'000,000	2da. Nov. 2007	31/01/12
37	210	Puerto Salaverry a Puerto Supe	500,000	1ra. Dic. 2003	
38	211	Punta Huanchaco a Caleta Coscomba	100,000	2da. Mar. 2006	
39	2111	Puerto Salaverry	10,000	9na. Nov. 2009	
40	2112	Caleta Guañape	15,000	1ra. Ene. 2005	
41	212	Caleta Coscomba a Bahía Casma	100,000	4ta. Dic. 2011	
42	2122	Caleta Santa y Bahía Coishco	20,000	5ta. May. 2014	
43	2123	Bahía Ferrol	20,000	1ra. Set. 2009	
44	2124	Bahía Samanco	15,000	2da. Ago. 2005	
45	2125	Bahía Los Chimús y Caleta Tortuga	20,000	1ra. Set. 2005	
46	2126	Bahía Casma	20,000	1ra. Oct. 2008	
47	213	Bahía Casma a Punta Las Zorras	100,000	1ra. May. 2003	
48	2133	Caleta Culebras	15,000	1ra. Ago. 2005	
49	2135	Bahía Huarmey	15,000	3ra. May. 2013	
50	214	Punta Las Zorras a Bahía Supe	100,000	1ra. Jun. 1998	31/01/12
51	2141	Bahía Gramadal	20,000	1ra. Jun. 2005	
52	2142	Bahía Bermejo	20,000	1ra. Mar. 2005	
53	2143	Paramonga	25,000	2da. May. 2012	
54	2144	Bahía Supe	15,000	1ra. May. 2009	
55	220	Puerto Supe a Punta Infiernillos	500,000	1ra. Ago. 2004	31/01/12
56	221	Bahía Supe a Punta Salinas	100,000	1ra. Jun. 2002	
57	2211	Caleta Végueta	15,000	1ra. Set. 2005	
58	2212	Bahía Huacho	15,000	1ra. May. 2008	
59	2213	Salinas (Punta La Viuda - Isla Mazorca)	30,000	1ra. Feb. 2008	
60	222	Punta Salinas a Bahía Ancón	100,000	2da. Abr. 2013	
61	2223	Chancay	15,000	1ra. Dic. 2007	
62	223	Bahía Ancón a Isla Pachacamac	100,000	3ra. Abr. 2014	
63	2231	Bahía Ancón	15,000	1ra. Dic. 2007	
64	2232	Isla Hormigas de Afuera	20,000	1ra. Mar. 2009	
65	2233	Bahía del Callao y Miraflores	50,000	11va Abr. 2014	
66	2234	La Pampilla - Oquendo	15,000	1ra. Jun. 2001	28/02/07
67	2235	Puerto del Callao	15,000	2da. Feb. 2013	
68	2236	Rada Interior del Puerto Callao	5,000	4ta. May. 2014	
69	2237	Bahía Miraflores	25,000	2da. Nov. 2013	
70	2238	Ensenada Chorrillos	10,000	4ta. Jul. 2013	
71	2239	Conchán	10,000	1ra. Nov. 2010	
72	224	Isla Pachacamac a Punta Malpaso de Asia	100,000	1ra. Abr. 2002	
73	2242	Caleta La Tiza	10,000	1ra. Ene. 2011	
74	+ 2243	Caleta Pucusana	10,000	1ra. Set. 1983	03/03/98

(+) Carta Náutica editada con coordenadas referidas al Datum PSAD-56 (proyecto al Datum WGS-84)

ZONA CENTRO					
N° Ord.	PERÚ HIDRONAV N°	TÍTULO	ESCALA 1:	EDICIÓN	REVISADA
75	2245	Puerto Viejo a Isla Asia	25,000	1ra. Abr. 2011	
76	225	Punta Malpaso de Asia a Tambo de Mora	100,000	3ra. May. 2010	
77	2253	Puerto Cerro Azul	15,000	1ra. Ene. 2010	
78	2255	Playa Melchorita	20,000	1ra. Oct. 2012	
79	226	Puerto Tambo de Mora a Ensenada Lagunillas	100,000	3ra. Jun. 2005	
80	2261	Tambo de Mora	15,000	1ra. Set 2008	
81	2262	Bahía Pisco y Ensenada Lagunillas	50,000	6ta. Mar. 2013	
82	2263	Bahía Paracas	20,000	5ta. Dic 2011	
83	2264	Caleta Lagunillas	15,000	1ra. Set. 2002	
84	227	Ensenada Lagunillas a Punta Azua	100,000	1ra. Abr. 2002	
85	2273	Bahía Independencia	40,000	3ra. Dic. 2011	
ZONA SUR					
86	300	Punta Infiernillos a Iquique	1'000,000	1ra. Oct. 2005	
87	310	Punta Infiernillos a Punta Pescadores	500,000	1ra. Jun. 2005	
88	311	Punta Azua a Cabo Nasca	100,000	1ra. Oct. 2003	
89	3113	Caleta Lomitas	20,000	1ra. Ene. 2005	
90	312	Cabo Nasca a Punta Penotes	100,000	1ra. Dic. 2004	
91	3122	Puerto San Nicolás	15,000	1ra. Nov. 2008	
92	3123	Bahía San Juan	15,000	1ra. Oct. 2008	
93	313	Punta Penotes a Caleta Tanaca	100,000	1ra. Dic. 2004	
94	3131	Caleta Lomas	20,000	1ra. Ene. 2010	
95	314	Caleta Tanaca a Punta de Lobos	100,000	1ra. Ene. 2006	
96	3141	Puerto Chala	20,000	2da. Feb. 2008	
97	315	Punta de Lobos a Punta Oscuyo	100,000	1ra. Ene. 2005	
98	3151	Caleta Atico	20,000	1ra. May. 2009	
99	320	Punta Pescadores a Pisagua	500,000	1ra. Mar. 2005	
100	321	Punta Pescadores a Río Camaná	100,000	1ra. Ene. 2005	
101	3211	Caleta La Planchada	15,000	1ra. Jul. 2010	
102	322	Río Camaná a Caleta Nonatos	100,000	1ra. Ago. 2004	
103	3223	Quilca	15,000	1ra. Ene. 2007	
104	323	Caleta Nonatos a Punta Bombón	100,000	1ra. Ago. 2005	
105	3231	Bahía Matarani	10,000	4ta. Mar. 2013	
106	3232	Puerto Mollendo	10,000	3ra. Jul. 2013	
107	324	Caleta Cocotea a Punta Picata	100,000	3ra. May. 2013	
108	3243	Ensenada Tablones	10,000	3ra. Abr. 2008	
109	3245	Puerto Ilo y Punta Coles	25,000	6ta. May. 2013	
110	3247	Playa del Palo	25,000	2da. Nov. 2010	
111	325	Punta Picata a Rada de Arica	100,000	1ra. Dic. 2004	
112	3251	Puerto Grau	10,000	1ra. Nov. 2012	
113	3253	Caleta Vila Vila	10,000	1ra. Ago. 2010	

CARTAS DEL LAGO TITICACA

N° Ord	PERÚ HIDRONAV N°	TÍTULO	ESCALA 1:	EDICIÓN	REVISADA
1	650	Lago Titicaca	250,000	3ra. Ed. Ago. 2002	
2	651	Huancané (Lago Mayor)	100,000	1ra. Ed. Oct. 2010	
3	652	Huatta - Río llave	100,000	2da. Ed. Jul. 2002	
4	6525	Puerto Puno	20,000	2da. Ed. Set. 2008	
5	653	Puerto Acosta - Ancoraimes	100,000	2da. Ed. Ago. 2002	
6	6535	Chaguaya	20,000	2da. Ed. May. 2002	
7	654	Juli - Copacabana	100,000	3ra. Ed. Abr. 2012	
8	655	Laguna Huiñaimarca (Lago Menor)	100,000	2da. Ed. Jun. 2002	
9	6556	Zepita - Desaguadero - Guaqui	30,000	2da. Ed. Jun. 2002	
10	6557	Puerto Guaqui	20,000	2da. Ed. Ago. 2002	

CARTAS DE LA AMAZONÍA PERUANA

N° Ord	PERÚ HIDRONAV N°	TÍTULO	ESCALA 1:	EDICIÓN	REV.
1	20	Cuenca Amazónica	2'000,000	1ra. Ed. Jul. 2008	
2	400	Río Amazonas - Formadores y Afluentes	1'000,000	3ra. Ed. Set. 2007	
7	500	Río Marañón y Ucayali - Formadores y Afluentes	1'000,000	2da. Ed. Ago. 2007	
11	600	Río Ucayali - Madre de Dios - Formadores y Afluentes	1'000,000	2da. Ed. Dic. 2007	
12	4151	Iquitos y Cercanías	25,000	2da. Ed. Feb.2009	

ACTIVIDADES QUE REALIZAMOS

- 1) Levantamientos hidrográficos, topográficos, batimétricos y catastrales.
 - Taquimetrías, control horizontal y vertical, geodesia satelital, control suplementario para restitución fotogramétrica y monumentación de hitos.
 - Localización y/o posicionamiento geográfico de precisión.
 - Rastreo y/o búsqueda de objetos en el fondo marino con magnetómetros submarinos y sonares de barrido lateral.
 - Determinación de volumen de material de fondo para cálculos de dragado.
 - Inspecciones técnicas a trabajos para instalaciones ribereñas.
 - Venta de formatos de descripción de puntos geodésicos ubicados en la costa, ríos y lagos, determinación de linderos.

Coordinaciones: Departamento de Hidrografía

- 2) Estudios Oceanográficos para la construcción e instalación de cualquier tipo de infraestructura en la costa (muelles, puertos, marinas, boyas, etc.)
 - Estudios específicos de olas, corrientes marinas y mareas; determinación de la línea de alta marea, transporte de sedimentos, determinación de las características del sedimento del fondo del mar, estudios de contaminación marina, servicio de análisis químicos de sólidos en suspensión, nutrientes, oxígeno disuelto y demanda bioquímica del oxígeno, estudio de ordenamiento e impacto ambiental en el mar, lagos y ríos.
 - Pronósticos meteorológicos, estudios climáticos de todas las variables meteorológicas (análisis de mediciones, observaciones específicas de viento, temperatura del aire y del agua de mar, visibilidad, precipitación atmosférica, nieblas, nubosidades, humedad relativa).

Coordinaciones: Departamento de Oceanografía.

- 3) Servicio de sembrado y posicionamiento de precisión de boyas de amarre, señalización u otras, asesoramiento técnico en lo que concierne a los sistemas de balizamiento e instalación de las ayudas a la navegación.

Coordinaciones: Departamento de Señalización Náutica.

HOJA DE INFORMACIÓN, REPORTE Y SUGERENCIAS SOBRE LOS SERVICIOS DE AYUDAS A LA NAVEGACIÓN

Nombre del Buque o Dependencia:

Comandante, Capitán o Jefe:

Dirección:

Información a Reportar:

Fecha: Hora:

Posición: Lat. Long.

Referencia Aproximada (Distancia a tierra):

Datum Referencial: PSAD-56 WGS-84

Método de posicionamiento Empleado:

Carta Náutica Afectada Ed.

Publicación Náutica Afectada: Ed.

Condiciones de visibilidad a la hora del reporte:

(Estos datos se llenarán de acuerdo al tipo de reporte)

Detalles de la información reportada, (Incluya sugerencias para mejorar el servicio de Ayudas a la Navegación Marítima, los Boletines Avisos a los Navegantes, así como las Cartas y Publicaciones Náuticas en bien de los usuarios). Asimismo puede escribirnos al siguiente correo electrónico: dihidronav@dhn.mil.pe

.....

.....

.....

.....

.....

.....

.....

.....

.....

.....

.....

.....

.....

.....

.....

.....



“Dios Guarde a Ud. y a su Nave”

DOBLAR



DIRECCIÓN DE HIDROGRAFÍA Y NAVEGACIÓN

Calle Roca N° 118 Chucuito - Callao

Casilla Postal: 80 - Callao - 1

PERÚ

DOBLAR

SECCIÓN IV
SUMARIO DE CORRECCIONES PUBLICADOS
EN EL AÑO 2014

AVISOS DEL MES DE ENERO

001-14 PERÚ – ZONA NORTE – TIERRA COLORADA – PAITA

Graficar Muelle

1.- En coordenadas:

- a) Lat. 05°04'39.2" S; Long. 081°08'57.0" W (WGS-84)
- b) Lat. 05°04'36.3" S; Long. 081°08'58.3" W (WGS-84)
- c) Lat. 05°04'36.3" S; Long. 081°08'58.0" W (WGS-84)
- d) Lat. 05°04'39.1" S; Long. 081°08'56.6" W (WGS-84)

2.- Graficar simbología F-14; Carta N° 1

CARTA NÁUTICA AFECTADA

HIDRONAV – 1133 6ta. Ed. Ago. 2005

FUENTE: Dirección de Hidrografía y Navegación

002-14 PERÚ – ZONA NORTE – TIERRA COLORADA – PAITA

Reubicar Luz de Farolete

1.- Ubicada en coordenada:

Lat. 05°04'40.1" S; Long. 081°08'56.4" W (WGS-84)

2.- Reubicar en coordenada:

Lat. 05°04'36.2" S; Long. 081°08'58.1" W (WGS-84)

3.- Graficado con simbología P-1; Carta N° 1

CARTA NÁUTICA AFECTADA

HIDRONAV – 1133 6ta. Ed. Ago. 2005

FUENTE: Dirección de Hidrografía y Navegación

003-14 PERÚ – ZONA NORTE – PUERTO PIMENTEL**Suprimir Plataforma Petrolera SM-1**

- 1.- En coordenada:
Lat. 06°53'26.4" S; Long. 080°12'41.0" W (WGS-84)
- 2.- Graficado con simbología L-2, Carta N° 1.

CARTA NÁUTICA AFECTADA

HIDRONAV – 120 2da. Ed. Ene. 2010

FUENTE: Capitanía Guardacostas Marítima de Pimentel**004-14 PERÚ – ZONA CENTRO – PUERTO CHIMBOTE****Suprimir Boya**

- 1.- En coordenada:
Lat. 09°05'12.4" S; Long. 079°41'07.9" W (WGS-84)
- 2.- Graficado con simbología Q-23, Carta N° 1

CARTA NÁUTICA AFECTADA

HIDRONAV – 10 1ra. Ed. Ene. 2006

FUENTE: Dirección de Hidrografía y Navegación**005-14 PERÚ – ZONA CENTRO – PUERTO DEL CALLAO****Suprimir Obstrucciones y Toponimia**

- 1.- En coordenadas:
 - a) Lat. 12°08'28.0" S; Long. 077°38'38.1" W (WGS-84)
 - b) Lat. 12°08'57.7" S; Long. 077°38'00.0" W (WGS-84)
 - c) Lat. 12°16'00.7" S; Long. 077°36'59.2" W (WGS-84)
- 2.- Graficado con simbología K-40, K-41, Carta N° 1

CARTAS NÁUTICAS AFECTADAS

HIDRONAV – 223 2da. Ed. Set. 2000 Rev. 30/01/04

HIDRONAV – 220 1ra. Ed. Ago. 2004 Rev. 31/01/12

FUENTE: Dirección de Hidrografía y Navegación

006-14 PERÚ – ZONA CENTRO – PUERTO DEL CALLAO

Suprimir Obstrucciones y Toponimia

1.- En coordenadas:

a) Lat. 12°08'57.7" S; Long. 077°38'00.0" W (WGS-84)

b) Lat. 12°16'00.7" S; Long. 077°36'59.2" W (WGS-84)

2.- Graficado con simbología K-40, Carta N° 1

CARTA NÁUTICA AFECTADA

HIDRONAV – 200 2da. Ed. Nov. 2007 Rev. 31/01/12

FUENTE: Dirección de Hidrografía y Navegación

007-14 PERÚ – ZONA CENTRO – PUERTO DEL CALLAO

Suprimir Obstrucciones y Toponimia

1.- En coordenadas:

a) Lat. 12°08'57.7" S; Long. 077°38'00.0" W (WGS-84)

b) Lat. 12°16'00.7" S; Long. 077°36'59.2" W (WGS-84)

2.- Graficado con simbología K-40, Carta N° 1

CARTA NÁUTICA AFECTADA

HIDRONAV – 10 1ra. Ed. Ene. 2006

FUENTE: Dirección de Hidrografía y Navegación

008-14 PERÚ – ZONA SUR – PUERTO SAN NICOLÁS

Cambio de Características

1.- En coordenada:

Lat. 15°15'06" S; Long. 075°14'31" W (WGS-84)

Dice:

FR8m3M

Debe decir:

FV8m3M

CARTA NÁUTICA AFECTADA

HIDRONAV – 3122 1ra. Ed. Nov. 2008

FUENTE: Capitanía Guardacostas Marítima de San Juan

009-14 PERÚ – CORRECCIÓN A LA PUBLICACIÓN NÁUTICA

1.- Corrección en la página 97, N° Orden 31209-A, en col. 4

Dice: Fja. R

Debe decir: Fja. V

2.- Resto mismas condiciones

PUBLICACIÓN NÁUTICA AFECTADA

HIDRONAV-5020 13va. Edición 2013

Lista de Faros y Señales Náuticas

FUENTE: Dirección de Hidrografía y Navegación

010-14 PERÚ – IMPRESIÓN DE NUEVA CARTA NÁUTICA

Código: HIDRONAV-2135

Título: Bahía Huarmey

Límites: Lat. 10°01'00" S; Long. 078°09'06" W (WGS-84)

Lat. 10°09'00" S; Long. 078°14'54" W (WGS-84)

Escala: 1: 15,000

Edición: 3ra. Ed. May. 2013

Nota: Esta nueva edición reemplaza a la Carta Náutica HIDRONAV – 2135, 2da. Ed. Mar. 2001 Rev. 31/05/02

PUBLICACIÓN NÁUTICA AFECTADA

HIDRONAV – 5005 9na. Ed. 2012

Catálogo de Cartas y Publicaciones Náuticas

<http://www.dhn.mil.pe/CatalogoCartas/catalogo.html>

011-14 PERÚ – IMPRESIÓN DE NUEVA CARTA NÁUTICA

Código: HIDRONAV-3245

Título: Puerto de Ilo

Límites: Lat. 17°34'00" S; Long. 071°19'37" W (WGS-84)

Lat. 17°44'00" S; Long. 071°27'00" W (WGS-84)

Escala: 1: 25,000

Edición: 6ta. Ed. May. 2013

Nota: Esta nueva edición reemplaza a la Carta Náutica HIDRONAV – 3245, 5ta. Ed. Mar. 2009

PUBLICACIÓN NÁUTICA AFECTADA

HIDRONAV – 5005 9na. Ed. 2012

Catálogo de Cartas y Publicaciones Náuticas

<http://www.dhn.mil.pe/CatalogoCartas/catalogo.html>

012-14 PERÚ – IMPRESIÓN DE NUEVA EDICIÓN PUBLICACIÓN NÁUTICA

Código: HIDRONAV-5111

Título: Reglamento de Señalización Náutica

Edición: 4ta. Ed. 2013

Nota: Esta nueva edición reemplaza a la Publicación Náutica HIDRONAV – 5111
3ra. Ed. 2003

PUBLICACIÓN NÁUTICA AFECTADA

HIDRONAV – 5005, 9na. Ed. 2012

Catálogo de Cartas y Publicaciones Náuticas

<http://www.dhn.mil.pe/CatalogoCartas/catalogo.html>

FE DE ERRATAS.- Aviso a los Navegantes NOVIEMBRE 2013

1.- En el Aviso a los Navegantes 081-13

Dice:

1.- Ubicada en coordenada:

Lat. 05°05'03.6" S; Long. 081°06'25.8" W (WGS-84)

Debe decir:

1.- Ubicada en coordenada:

Lat. 05°05'10.5" S; Long. 081°06'21.7" W (WGS-84)

AVISOS DEL MES DE FEBRERO**013-14 PERÚ – ZONA NORTE – TIERRA COLORADA – PAITA****Graficar boya de amarre**

- 1.- En coordenada: (WGS-84)
Lat. 05°42'50.1" S; Long. 080°51'20.8" W
- 2.- Graficar simbología Q-40, Carta N° 1

CARTA NÁUTICA AFECTADA

HIDRONAV – 1212 1ra. Ed. Mar. 2006

FUENTE: Dirección de Hidrografía y Navegación**014-14 PERÚ – ZONA NORTE – TIERRA COLORADA – PAITA****Graficar muelle**

- 1.- En coordenadas: (WGS-84)
 - a) Inicio: Lat. 05°42'55.9" S; Long. 080°51'15.1" W
 - b) Final: Lat. 05°42'54.9" S; Long. 080°51'19.6" W
- 2.- Graficar simbología F-14, Carta N° 1

CARTA NÁUTICA AFECTADA

HIDRONAV – 1212 1ra. Ed. Mar. 2006

FUENTE: Dirección de Hidrografía y Navegación**015-14 PERÚ – ZONA NORTE – TIERRA COLORADA – PAITA****Insertar tanque de agua**

- 1.- En coordenada: (WGS-84)
Lat. 05°45'59.2" S; Long. 080°51'13.8" W
- 2.- Graficar simbología E-21, Carta N° 1

CARTA NÁUTICA AFECTADA

HIDRONAV – 1212 1ra. Ed. Mar. 2006

FUENTE: Dirección de Hidrografía y Navegación

FE DE ERRATAS.- Aviso a los Navegantes ENERO 2014

1.- En el Aviso a los Navegantes 010

Dice: 010-13

Debe decir: 010-14

2.- En el Aviso a los Navegantes 011

Dice: 011-13

Debe decir: 011-14

3.- En el Aviso a los Navegantes 012

Dice: 012-13

Debe decir: 012-14

AVISOS DEL MES DE MARZO**016-14 PERÚ – ZONA NORTE – CABO BLANCO****Anular Plataforma Petrolera “ORXA”**

- 1.- En coordenada:
Lat. 04°13'06" S; Long. 081°12'56" W (WGS-84)
- 2.- Graficada con simbología L-2; Carta N° 1

CARTA NÁUTICA AFECTADA

HIDRONAV – 112 1ra. Ed. Mar. 2010

FUENTE: BAP “Rio Tambo”**017-14 PERÚ – ZONA NORTE – CABO BLANCO****Graficar Obstrucción**

- 1.- En coordenada:
Lat. 04°13'06" S; Long. 081°12'56" W (WGS-84)
- 2.- Graficar simbología K-40; Carta N° 1

CARTA NÁUTICA AFECTADA

HIDRONAV – 112 1ra. Ed. Mar. 2010

FUENTE: BAP “Rio Tambo”**018-14 PERÚ – ZONA NORTE – PUNTA PARIÑAS****Graficar Plataforma Petrolera**

- 1.- En coordenada:
Lat. 04°45'51.3" S; Long. 081°22'30.3" W (WGS-84)
- 2.- Graficar simbología L-10; Carta N° 1

CARTA NÁUTICA AFECTADA

HIDRONAV – 113 4ta. Ed. Dic. 2011

FUENTE: Capitanía Guardacostas Marítima de Talara

019-14 PERÚ – ZONA NORTE – BAHÍA PAITA

Suprimir Toponimia Ruinas (Ru)

1.- En coordenada:

Lat. 05°04'57.6" S; Long. 081°06'48.6" W (WGS-84)

2.- Graficado con simbología F-33.1 Carta N° 1

CARTA NÁUTICA AFECTADA

HIDRONAV – 1133 6ta. Ed. Ago. 2005

FUENTE: Dirección de Hidrografía y Navegación

020-14 PERÚ – ZONA NORTE – PUERTO BAYOVAR

Suprimir Simbología

1.- En coordenada:

Lat. 05°47'48.2" S; Long. 081°03'21.5" W (WGS-84)

2.- Graficado con simbología T-10; Carta N° 1

CARTA NÁUTICA AFECTADA

HIDRONAV – 1213 1ra. Ed. Oct. 2009 Rev. 29/10/10

FUENTE: Dirección de Hidrografía y Navegación

021-14 PERÚ - CORRECCIÓN A LA PUBLICACIÓN NÁUTICA**1.- Corrección en la pág. 133**

En columna derecha, línea 34

Dice: (06°27'49.4" S, 80°51'18.1" W)

Debe decir: (06°25'15.5" S, 80°51'20.1" W)

2.- Corrección en la pág. 135

En columna izquierda, línea 2

Dice: (06°55'42.4" S, 80°42'38.0" W)

Debe decir: (06°56'35.7" S, 80°43'23.9" W)

PUBLICACIÓN NÁUTICA AFECTADA

HIDRONAV-5001 1ra. Edición 2006

Derrotero de la Costa del Perú Volumen I

FUENTE: BAP. "Palacios"

022-14 PERÚ - CORRECCIÓN A LA PUBLICACIÓN NÁUTICA**Corrección en la pág. 154**

En columna izquierda, línea 16

Dice: (11°57'12.0" S, 77°43'54.0" W)

Debe decir: (11°57'29.4" S, 77°43'58.8" W)

PUBLICACIÓN NÁUTICA AFECTADA

HIDRONAV-5002 1ra. Edición 2006

Derrotero de la Costa del Perú Volumen II

FUENTE: Dirección de Hidrografía y Navegación

023-14 PERÚ – IMPRESIÓN DE NUEVA CARTA NÁUTICA

Código: HIDRONAV-222

Título: Punta Salinas a Bahía Ancón

Límites: Lat. 11°11'00" S; Long. 077°09'00" W (WGS-84)

Lat. 11°49'00" S; Long. 078°08'00" W (WGS-84)

Escala: 1: 100,000

Edición: 2da. Ed. Abr. 2013

PUBLICACIÓN NÁUTICA AFECTADA

HIDRONAV – 5005 9na. Ed. 2012

Catálogo de Cartas y Publicaciones Náuticas

(*) Visualizar Publicación Náutica en la página:

<http://www.dhn.mil.pe/CatalogoCartas/catalogo.html>

024-14 PERÚ – IMPRESIÓN DE NUEVA CARTA NÁUTICA

Código: HIDRONAV-2238

Título: Ensenada Chorrillos

Límites: Lat. 12°07'00" S; Long. 077°01'00" W (WGS-84)

Lat. 12°11'00" S; Long. 077°04'00" W (WGS-84)

Escala: 1: 10,000

Edición: 4ta. Ed. Jul. 2013

PUBLICACIÓN NÁUTICA AFECTADA

HIDRONAV – 5005 9na. Ed. 2012

Catálogo de Cartas y Publicaciones Náuticas

(*) Visualizar Publicación Náutica en la página:

<http://www.dhn.mil.pe/CatalogoCartas/catalogo.html>

025-14 PERÚ – IMPRESIÓN DE NUEVA CARTA NÁUTICA

Código: HIDRONAV-324

Título: Caleta Cocotea a Punta Picata

Límites: Lat. 17°11'00" S; Long. 071°03'00" W (WGS-84)

Lat. 18°09'00" S; Long. 071°45'00" W (WGS-84)

Escala: 1: 100,000

Edición: 3ra. Ed. May. 2013

PUBLICACIÓN NÁUTICA AFECTADA

HIDRONAV – 5005 9na. Ed. 2012

Catálogo de Cartas y Publicaciones Náuticas

(*) Visualizar Publicación Náutica en la página:

<http://www.dhn.mil.pe/CatalogoCartas/catalogo.html>**FE DE ERRATAS.-**

1.- Aviso a los Navegantes ENERO 2014

En el Aviso a los Navegantes 011

Dice: Puerto de Ilo

Debe decir: Puerto de Ilo y Punta Coles

2.- Aviso a los Navegantes FEBRERO 2014

a) En el Aviso a los Navegantes 013 – 014

Dice: PERU – ZONA NORTE – TIERRA COLORADA - PAITA

Debe decir:

PERU – ZONA NORTE – LAS DELICIAS - SECHURA

b) En el Aviso a los Navegantes 015

Dice: PERU – ZONA NORTE – TIERRA COLORADA - PAITA

Debe decir: PERU – ZONA NORTE – PARACHIQUÉ - SECHURA

c) En el Aviso a los Navegantes 013 – 014 - 015

Dice: HIDRONAV – 1212 1ra. Ed. Mar. 2006

Debe decir: HIDRONAV – 1212 1ra. Ed. Mar. 2005

AVISOS DEL MES DE ABRIL

026-14 PERÚ – ZONA NORTE – LA BOCANA – COLAN

Graficar Plataforma Petrolera SC-1

1.- En coordenada:

Lat. 04°55'42.0" S; Long. 081°08'41.6" W (WGS-84)

2.- Graficar simbología L-10; Carta N° 1

CARTA NÁUTICA AFECTADA

HIDRONAV – 113 4ta. Ed. Dic. 2011

FUENTE: Dirección de Hidrografía y Navegación

027-14 PERÚ – ZONA NORTE – BAYOVAR

Insertar Luces de Enfilación y Texto D.V.

Anterior

1.- En coordenadas:

Lat. 05°48'00.4" S; Long. 081°03'14.8" W (WGS-84)

Posterior

2.- En coordenada:

Lat. 05°48'04.0" S; Long. 081°03'20.0" W (WGS-84)

3.- Graficar simbología P-20.2, Carta N° 1

CARTA NÁUTICA AFECTADA

HIDRONAV – 1213 1ra. Ed. Oct. 2009 29/10/10

FUENTE: Dirección de Hidrografía y Navegación

028-14 PERÚ – ZONA NORTE – PUERTO PIMENTEL – CALETA SANTA ROSA**Graficar Puesto de Capitanía Santa Rosa**

- 1.- En coordenada:
Lat. 06°52'46.4" S; Long. 079°55'23.2" W (WGS-84)
- 2.- Graficar simbología F-60, Carta N° 1

CARTA NÁUTICA AFECTADA

HIDRONAV – 1241 1ra. Ed. Ene. 2008

FUENTE: Dirección de Hidrografía y Navegación**029-14 PERÚ - ZONA CENTRO – PUERTO CALLAO****Graficar Naufragio Peligroso**

- 1.- En coordenada:
Lat. 12°02'33.2" S, Long. 077°09'42.9" W (WGS-84)
- 2.- Graficar con simbología K-28, Carta N° 1

CARTA NÁUTICA AFECTADA

HIDRONAV – 2235 2da. Feb. 2013

FUENTE: Dirección de Hidrografía y Navegación**030-14(T) PERÚ – ZONA CENTRO – ANCÓN A ISLA CHILCA****Graficar Sistema de Identificación Automática (AIS)**

- 1.- Faro Torre Reloj, en coordenada:
12°03'29.1" S, 077°08'56.9" W (WGS-84)
- 2.- Graficar con simbología S-17.1; Carta N° 1
- 3.- Refe. Mi Aviso 074-12 (T), poner en servicio (AIS) de los siguientes ítems:

- 1.1 Faro Ancón
- 1.4 Faro Isla Chilca
- 1.5 Faro La Punta

CARTAS NÁUTICAS AFECTADAS

HIDRONAV – 2231 1ra. Ed. Dic. 2007
HIDRONAV – 2235 2da. Ed. Feb. 2013
HIDRONAV – 2236 3ra. Ed. Dic. 2012
HIDRONAV – 2237 1ra. Ed. Nov. 1996 Rev. 05/05/98
HIDRONAV – 2243 1ra. Ed. Set. 1983 Rev. 03/03/98
HIDRONAV – 224 1ra. Ed. Abr. 2002
HIDRONAV – 223 2da. Ed. Set. 2000 Rev. 30/01/04
HIDRONAV – 200 2da. Ed. Nov. 2007 Rev. 31/01/12
HIDRONAV – 10 1ra. Ed. Ene. 2006

FUENTE: Dirección de Hidrografía y Navegación

031-14 PERÚ – ZONA CENTRO – CALLAO

Graficar Sistema de Identificación Automática (AIS)

1.- Refe. Mi Aviso 074-12 (T), poner en servicio (AIS) de los siguientes ítems:

- 1.2 Faro Gran Almirante Grau
- 2.1 Boya Separadora Tráfico

CARTAS NÁUTICAS AFECTADAS

HIDRONAV – 2235 2da. Ed. Feb. 2013
HIDRONAV – 223 2da. Ed. Set. 2000 Rev. 30/01/04
HIDRONAV – 200 2da. Ed. Nov. 2007 Rev. 31/01/12
HIDRONAV – 10 1ra. Ed. Ene. 2006

FUENTE: Dirección de Hidrografía y Navegación

032-14 PERÚ – ZONA CENTRO – PLAYA MELCHORITA**Insertar Leyenda**

- 1.- En coordenada:
Lat. 13°16'45" S, Long. 076°18'59" W (WGS-84)
- 2.- Insertar: "VER CARTA 2255".

CARTA NÁUTICA AFECTADA

HIDRONAV – 225 3ra. Ed. May. 2010

FUENTE: Dirección de Hidrografía y Navegación**033-14 PERÚ – ZONA CENTRO – PARACAS****Graficar Antenas**

- 1.- En coordenadas:
 - a) Lat. 13°49'16.2" S; Long. 076°14'39.1" W (WGS-84)
 - b) Lat. 13°49'16.6" S; Long. 076°14'39.9" W (WGS-84)
- 2.- Graficar simbología E-28, Carta N° 1

CARTA NÁUTICA AFECTADA

HIDRONAV – 226 3ra. Jun. 2005

FUENTE: Dirección de Hidrografía y Navegación**034-14 PERÚ – ZONA SUR – PUERTO GRAU****Insertar Leyenda**

- 1.- En coordenada:
Lat. 17°59'30" S, Long. 070°54'30.0" W (WGS-84)
- 2.- Insertar: "VER CARTA 3251"

CARTA NÁUTICA AFECTADA

HIDRONAV – 325 1ra. Ed. Dic. 2004

FUENTE: Dirección de Hidrografía y Navegación

035-14 PERÚ – ZONA SUR – SANTA ROSA

Suprimir Carta Náutica

1.- Eliminar línea y numeración de la Carta 3255

CARTA NÁUTICA AFECTADA

HIDRONAV – 325 1ra. Ed. Dic. 2004

FUENTE: Dirección de Hidrografía y Navegación

036-14 PERÚ – CORRECCIÓN A LA PUBLICACIÓN NÁUTICA

1.- Corrección en la página 42, N° Orden 2133-41, en Col. 3

Dice: 05°05'10.0"
 81°06'22.7"

Debe decir: 05°05'10.5"
 81°06'21.7"

2.- Corrección en la página 133

Dice: Fax: (51)6136759

 Teléfono: 613-6874 Anexo: 6837

Debe decir: Fax: (51)207-8178

 Teléfono: 209-9300 Anexo: 6837

3.- Se adjunta al presente Boletín de Avisos a los Navegantes del mes de Abril 2014, el cambio 01-14 de las páginas 121 y 122, las mismas que remplazarán a las páginas indicadas, asimismo agregar la página 122a.

PUBLICACIÓN NÁUTICA AFECTADA

HIDRONAV-5020 13va. Edición 2013

Lista de Faros y Señales Náuticas

FUENTE: Dirección de Hidrografía y Navegación

037-14 PERÚ - CORRECCIÓN A LA PUBLICACIÓN NÁUTICA

1.- Corrección en la página ii

Dice: Jr. Roca 2da. Cuadra con Av. Gamarra - Chucuito

Fax: (51)6136759

Debe decir: Calle Roca N° 118 Chucuito

Fax: (511) 207-8178

2.- Corrección en la página 1

Dice: Este servicio contempla la división de los océanos y mares en dieciséis (16) áreas geográficas,

Debe decir: Este servicio contempla la división de los océanos y mares en veintiún (21) áreas geográficas,

3.- Se adjunta al presente boletín de Avisos a los Navegantes del mes de Abril 2014 la pág. 7, la misma que reemplazara a la página indicada, asimismo se adjunta el cuadro de la Estación Costera Callao para ser reemplazado en la página 2.

PUBLICACIÓN NÁUTICA AFECTADA

HIDRONAV-5101 1ra. Edición 2010

Servicio de Radioavisos a los Navegantes – NAVAREAS XVI

FUENTE: Dirección de Hidrografía y Navegación

AVISOS DEL MES DE MAYO

038-14 PERÚ – ZONA NORTE – CALETA CANCAS

Graficar Puesto de Capitanía de Cancas

1.- En coordenada:

Lat. 03°56'44.2" S; Long. 080°56'24.4" W (WGS-84)

2.- Graficar simbología F-60, Carta N° 1

CARTA NÁUTICA AFECTADA

HIDRONAV – 1119 1ra. Ed. Mar. 2010

FUENTE: Dirección de Hidrografía y Navegación

039-14 PERÚ - ZONA CENTRO – PUERTO CALLAO

Suprimir Naufragio Peligroso

1.- En coordenada:

Lat. 12°02'33.2" S, Long. 077°09'42.9" W (WGS-84)

2.- Graficado con simbología K-28, Carta N° 1

CARTA NÁUTICA AFECTADA

HIDRONAV – 2235 2da. Feb. 2013

HIDRONAV – 2236 3ra. Dic. 2012

FUENTE: Dirección de Hidrografía y Navegación

040-14 PERÚ – ZONA SUR – CALETA ATICO

Graficar Antena

1.- En coordenada:

Lat. 16°13'46.7" S; Long. 073°41'40.0" W (WGS-84)

2.- Graficar simbología E-28, Carta N° 1

CARTA NÁUTICA AFECTADA

HIDRONAV – 3151 1ra. Ed. May. 2009

FUENTE: Dirección de Hidrografía y Navegación**041-14 PERÚ – ZONA SUR – CALETA LA PLANCHADA****Suprimir Texto**

1.- En coordenada:

Lat. 16°24'16.8" S; Long. 073°13'14.5" W (WGS-84)

CARTA NÁUTICA AFECTADA

HIDRONAV – 3211 1ra. Ed. Jul. 2010

FUENTE: Dirección de Hidrografía y Navegación**042-14 PERÚ – ZONA SUR – ENSENADA TABLONES****Recortar y pegar el recuadro adjunto en la Carta Náutica**

1.- En coordenada:

Lat. 17°30'48.0"S Long. 071°21'50" W (WGS-84)

CARTA NÁUTICA AFECTADA

HIDRONAV – 3243 3ra. Ed. abr. 2008

FUENTE: Dirección de Hidrografía y Navegación**043-14 PERÚ – ZONA SUR – PUERTO GRAU****Graficar Puesto de Capitanía de Morro Sama**

1.- En coordenada:

Lat. 17°59'39.1"S; Long. 070°52'58.9" W (WGS-84)

2.- Graficar simbología F-60, Carta N° 1

CARTA NÁUTICA AFECTADA

HIDRONAV – 3251 1ra. Ed. Nov. 2012

FUENTE: Dirección de Hidrografía y Navegación

044-14 PERÚ – ZONA SUR – CALETA VILA VILA

Graficar Puesto de Capitanía de Vila Vila

1.- En coordenada:

Lat. 18°06'59.0" S; Long. 070°43'41.9" W (WGS-84)

2.- Graficar simbología F-60, Carta N° 1

CARTA NÁUTICA AFECTADA

HIDRONAV – 3253 1ra. Ed. Ago. 2010

FUENTE: Dirección de Hidrografía y Navegación

045-14 PERÚ – IMPRESIÓN DE NUEVA EDICIÓN CARTA NÁUTICA

Código: HIDRONAV-2237

Título: Bahía Miraflores

Límites: Lat. 12°04'00" S; Long. 077°00'30" W (WGS-84)

Lat. 12°12'54" S; Long. 077°13'00" W (WGS-84)

Escala: 1: 25,000

Edición: 2da. Ed. Nov. 2013

Nota: Esta nueva edición anula y reemplaza a la Carta Náutica HIDRONAV-2237, 1ra. Ed. Nov. 1996 Rev. 05/05/98

PUBLICACIÓN NÁUTICA AFECTADA

HIDRONAV – 5005 9na. Ed. 2012

Catálogo de Cartas y Publicaciones Náuticas

046-14 PERÚ – IMPRESIÓN DE NUEVA EDICIÓN CARTA NÁUTICA

Código: HIDRONAV-3232

Título: Puerto Mollendo

Límites: Lat. 17°00'36" S; Long. 071°58'30" W (WGS-84)

Lat. 17°04'00" S; Long. 072°04'00" W (WGS-84)

Escala: 1: 10,000

Edición: 3ra. Ed. Jul. 2013

Nota: Esta nueva edición anula y reemplaza a la Carta Náutica HIDRONAV-3232, 2da. Ed. Feb. 2002

PUBLICACIÓN NÁUTICA AFECTADA

HIDRONAV – 5005 9na. Ed. 2012

Catálogo de Cartas y Publicaciones Náuticas

AVISOS DEL MES DE JUNIO**047-14 PERÚ - ZONA NORTE – CALETA YACILA****Cambiar Toponimia**

1.- En coordenada:

Lat. 05°07'30.0" S; Long. 081°17'25.0" W (WGS-84)

Dice: Pta. Yasila

Debe decir: Pta. Yacila

2.- En coordenada:

Lat. 05°08'00.0" S; Long. 081°15'00.0" W (WGS-84)

Dice: Yasila

Debe decir: Yacila

3.- En coordenadas:

a) Lat. 05°08'11.0" S; Long. 081°11'48.0" W (WGS-84)

Dice: Punta Yasila

Debe decir: Punta Yacila

b) Lat. 05°07'54.0" S; Long. 081°09'58.0" W (WGS-84)

Dice: YASILA

Debe decir: YACILA

CARTAS NÁUTICAS AFECTADAS

HIDRONAV – 100 1ra. Ed. Jul. 2005

HIDRONAV – 120 2da. Ed. Ene. 2010

HIDRONAV – 113 4ta. Ed. Dic. 2011

FUENTE: Dirección de Hidrografía y Navegación

048-14 PERÚ - ZONA CENTRO – PUERTO HUARMEY

Cambiar Toponimia

1.- En coordenada:

- a) Lat. 10°05'21.5" S; Long. 078°10'43.0" W (WGS-84)
- b) Lat. 10°05'24.0" S; Long. 078°11'27.0" W (WGS-84)

Dice: Isla Corcovado

Debe decir: Islote Corcovado

CARTAS NÁUTICAS AFECTADAS

HIDRONAV – 2135 3ra. Ed. May. 2013

HIDRONAV – 213 1ra. Ed. May. 2013

FUENTE: Dirección de Hidrografía y Navegación

049-14 PERÚ - ZONA CENTRO – PUERTO HUARMEY

Graficar Antena de Telefonía

1.- En coordenada:

Lat. 10°06'14.1" S; Long. 78°10'47.5" W (WGS-84)

2.- Graficar con simbología E-28, Carta N° 1

CARTA NÁUTICA AFECTADA

HIDRONAV – 2135 3ra. Ed. May. 2013

FUENTE: Dirección de Hidrografía y Navegación

050-14 PERÚ - ZONA CENTRO – CALETA VÉGUETA

Cambiar Toponimia

1.- En coordenadas:

- a) Lat. 11°01'14.1" S; Long. 077°40'33.0" W (WGS-84)
- b) Lat. 11°01'18.0" S; Long. 077°41'30.0" W (WGS-84)
- c) Lat. 11°01'00.0" S; Long. 077°46'00.0" W (WGS-84)

Dice: Islote Don Martín

Debe decir: Isla Don Martín

CARTAS NÁUTICAS AFECTADAS

HIDRONAV – 2211 1ra. Ed. Set. 2005

HIDRONAV – 221 1ra. Ed. Jun. 2002

HIDRONAV – 220 1ra. Ed. Ago. 2004 Rev. 31/01/12

FUENTE: Dirección de Hidrografía y Navegación**051-14 PERÚ - ZONA CENTRO – CALETA VÉGUETA****Cambiar Toponimia**

1.- En coordenada:

Lat. 11°01'00.0" S; Long. 077°49'30.0" W (WGS-84)

Dice: Ite Don Martín

Debe decir: I. Don Martín

CARTA NÁUTICA AFECTADA

HIDRONAV – 200 2da. Ed. Nov. 2002 Rev. 31/01/12

FUENTE: Dirección de Hidrografía y Navegación**052-14 PERÚ - ZONA SUR – CALETA QUILCA****Insertar Toponimia**

1.- En coordenada:

Lat. 16°41'54.0" S; Long. 072°27'25.2" W (WGS-84)

2.- Insertar texto "Pesquera Centinela"

CARTA NÁUTICA AFECTADA

HIDRONAV – 3223 1ra. Ed. Ene. 2007

FUENTE: Dirección de Hidrografía y Navegación

053-14 PERÚ - ZONA SUR - BAHÍA MATARANI

Graficar simbología de luz y características

1. - En coordenadas:
 - a) Lat. 16°59'51.0" S; Long. 072°06'16.3" W (WGS-84)
 - b) Lat. 17°00'03.0" S; Long. 072°06'31.8" W (WGS-84)
- 2.- Graficar simbología P-1; Carta N° 1
- 3.- Graficar características DR2M

CARTA NÁUTICA AFECTADA

HIDRONAV – 3231 4ta. Ed. Mar. 2013

FUENTE: Dirección de Hidrografía y Navegación

054-14 Insertar Toponimia: “Playa Santa Rosa”

- 1.- En coordenada:
Lat. 18°20'30" S; Long. 070°23'05.5" W (WGS-84)

CARTA NÁUTICA AFECTADA

HIDRONAV – 325 1ra. Ed. Dic. 2004

FUENTE: Dirección de Hidrografía y Navegación

055-14 PERÚ – IMPRESIÓN DE NUEVA EDICIÓN CARTA NÁUTICA

Código: HIDRONAV-2236

Título: Rada Interior del Puerto Callao

Límites: Lat. 12°02'00" S; Long. 077°08'12" W.
Lat. 12°03'42" S; Long. 077°11'00" W.

Escala: 1: 5,000

Edición: 4ta. Ed. May. 2014

Nota: Esta nueva edición reemplaza a la Carta Náutica HIDRONAV-2236, 3ra. Ed. Dic. 2012

056-14 PERÚ – CORRECCIÓN PUBLICACIÓN NÁUTICA**Cambio Características**

En Pág. 110, N° Orden 32260-A

1.- En columna 2

Dice: 2009

Debe decir: 2014

2- En columna 4

Dice: Cent Cont 1 s

L. 0.5 Ecl. 0.5

Debe decir: Cent Cont 2 s

L. 1.0 Ecl. 1.0

PUBLICACIÓN NÁUTICA AFECTADA

HIDRONAV-5020 13va. Ed. 2013

Lista de Faros y Señales Náuticas de la Costa del Perú

FUENTE: Dirección de Hidrografía y Navegación

057-14 PERÚ – CORRECCIÓN A LA PUBLICACIÓN NÁUTICA**Cambio de Páginas**

Se adjunta al presente Boletín de Avisos a los Navegantes del mes de Junio 2014 los cambios 01-14 de las páginas 199 - 200 y 03-14 de las páginas 203 - 204 respectivamente, las mismas que remplazarán a las páginas indicadas.

PUBLICACIÓN NÁUTICA AFECTADA

HIDRONAV – 5002 1ra. Ed. 2006

Derrotero de la Costa del Perú Vol. II

FUENTE: Dirección de Hidrografía y Navegación

AVISOS DEL MES DE JULIO

058-14 PERÚ - ZONA NORTE – PUNTA TUR

Graficar Naufragio

- 1.- En coordenada:
Lat. 06°00'00.0" S; Long. 081°09'00.0" W (WGS-84)
- 2.- Graficar con simbología K-24, Carta N° 1

CARTA NÁUTICA AFECTADA

HIDRONAV – 122 3ra. Ed. Feb. 2013

FUENTE: Dirección de Hidrografía y Navegación

059-14 PERÚ - ZONA NORTE – PUERTO PIMENTEL

Graficar Boya de Amarre Amarilla con Luz

- 1.- En coordenada:
Lat. 06°50'56.0" S; Long. 079°57'42.0" W (WGS-84)
- 2.- Graficar con simbología Q-40, Carta N° 1
- 3.- Agregar Texto "A"
- 4.- Graficar características: DA0.5s

CARTA NÁUTICA AFECTADA

HIDRONAV – 1241 1ra. Ed. Ene. 2008

FUENTE: Dirección de Hidrografía y Navegación

060-14 PERÚ - ZONA CENTRO – CALETA SANTA**Cambiar Toponimia**

1.- En coordenada:

Lat. 08°53'00.0" S; Long. 078°43'47.0" W (WGS-84)

Dice: Isla de La Viuda

Debe Decir: Islote de La Viuda

CARTA NÁUTICA AFECTADA

HIDRONAV – 212 4ta. Ed. Dic. 2011

FUENTE: Dirección de Hidrografía y Navegación

061-14 PERÚ - ZONA CENTRO – CALETA SANTA**Cambiar Toponimia**

2.- En coordenada:

Lat. 08°56'29.0" S; Long. 078°41'44.5" W (WGS-84)

Dice: Isla Corcovado

Debe Decir: Islote Corcovado

CARTA NÁUTICA AFECTADA

HIDRONAV – 2122 4ta. Ed. Jul. 2002

FUENTE: Dirección de Hidrografía y Navegación

062-14 PERÚ - ZONA CENTRO – BAHÍA CALLAO**Graficar Naufragios Peligrosos**

1.- En coordenadas:

Lat. 12°00'12.0" S; Long. 077°11'43.8" W (WGS-84)

Lat. 12°01'16.0" S; Long. 077°11'58.0" W (WGS-84)

Lat. 12°00'02.0" S; Long. 077°08'54.0" W (WGS-84)

2.- Graficar con simbología K-28, Carta N° 1

CARTAS NÁUTICAS AFECTADAS

HIDRONAV – 223 2da. Ed. Set. 2000 Rev.30/01/04

HIDRONAV – 2235 2da. Ed. Feb. 2013

FUENTE: Dirección de Hidrografía y Navegación

063-14 PERÚ - ZONA SUR – CALETA ATICO

Suprimir Chata y Tubería

1.- En coordenadas:

- Inicio: Lat. 16°13'48.3" S; Long. 073°41'50.0" W (WGS-84)
- Final: Lat. 16°13'43.5" S; Long. 073°41'59.0" W (WGS-84)

2.- Graficado con simbología Pa, Carta N° 1

CARTA NÁUTICA AFECTADA

HIDRONAV – 3151 1ra. May. 2009

FUENTE: Dirección de Hidrografía y Navegación

064-14 PERÚ - ZONA SUR – CALETA ATICO

1.- Suprimir Luz y Texto Fja. B

a) En coordenada:

Lat. 16°13'48.3" S; Long. 073°41'49.9" W (WGS-84)

b) Graficado con simbología P-1, Carta N° 1

2.- Graficar Luz y Texto Fja. R

a) En coordenada:

Lat. 16°13'53.0" S; Long. 073°41'39.0" W (WGS-84)

b) Graficar simbología P-1, Carta N° 1

3.- Suprimir simbología y texto chatas

a) En coordenadas:

1) Lat. 16°13'51.9" S; Long. 073°41'31.2" W (WGS-84)

2) Lat. 16°13'52.0" S; Long. 073°41'29.1" W (WGS-84)

3) Lat. 16°13'53.1" S; Long. 073°41'28.3" W (WGS-84)

4) Lat. 16°13'54.1" S; Long. 073°41'29.9" W (WGS-84)

5) Lat. 16°13'55.2" S; Long. 073°41'30.4" W (WGS-84)

- b) Graficado con simbología Pa, Carta N° 1

CARTA NÁUTICA AFECTADA

HIDRONAV – 3151 1ra. May. 2009

FUENTE: Dirección de Hidrografía y Navegación

065-14 PERÚ - ZONA SUR – CALETA LA PLANCHADA

- 1.- Graficar Toponimia CFG Investment

En coordenada:

Lat. 16°24'17.0" S; Long. 073°13'14.0" W (WGS-84)

- 2.- Graficar Chata

- a) En coordenadas:

Lat. 16°24'20.3" S; Long. 073°13'09.6" W

- b) Graficar con simbología Pa, Carta N° 1

- 3.- Graficar Tuberías submarinas

- a) En coordenadas:

- Inicio: Lat. 16°24'11.2" S; Long. 073°13'16.3" W (WGS-84)

- Final: Lat. 16°24'20.0" S ; Long. 073°13'09.7" W (WGS-84)

- Inicio: Lat. 16°24'10.9" S; Long. 073°13'16.2" W (WGS-84)

- Final: Lat. 16°24'21.4" S ; Long. 073°13'10.0" W (WGS-84)

- b) Graficar con simbología L-41.2, Carta N° 1

CARTA NÁUTICA AFECTADA

HIDRONAV – 3211 1ra. Jul. 2010

FUENTE: Dirección de Hidrografía y Navegación

066-14 PERÚ – CORRECCIÓN A LA PUBLICACIÓN NÁUTICA

Cambio Características

1.- En Pág. 37, N° Orden 11003

a) En columna 4, línea 2

Dice: 75,100 cd

Debe decir: 54,700 cd

b) En columna 6, línea 1

Dice: 19

Debe decir: 18

2.- En Pág. 40, N° Orden 11032

a) En columna 4, línea 2

Dice: 75,100 cd

Debe decir: 14,600 cd

b) En columna 6, línea 1

Dice: 19

Debe decir: 15

3.- En Pág. 52, N° Orden 12062

a) En columna 4, línea 2

Dice: 77 cd

Debe decir: 1,100 cd

b) En columna 6, línea 1

Dice: 5

Debe decir: 10

PUBLICACIÓN NÁUTICA AFECTADA

HIDRONAV – 5020 13va. Ed. 2013

Lista de Faros y Señales Náuticas de la Costa del Perú

FUENTE: Dirección de Hidrografía y Navegación

067-14 PERÚ – CORRECCIÓN A LA PUBLICACIÓN NÁUTICA

1.- Corrección en la Pág. 99

- a) En columna derecha, Línea 25
Dice: nacen 2 tuberías submarinas que se internan
Debe decir: nace 1 tubería submarina que se interna
- b) En columna derecha, Líneas 28 y 29
Dice: terminando sus extremos en 2 chatas absorbentes en posiciones:
Debe decir: terminando en su extremo en 1 chata absorbente en posición:
- c) En columna derecha, línea 30

Suprimir línea 30
- d) En columna derecha, línea 31
Dice: Chata Tangarara: Lat. 16°13' 46"S, Long. 073°42'02"W
Debe decir: Chata Tasa Pisco: Lat. 16°13' 46"S, Long. 073°42'02"W
- e) En columna derecha, línea 41
Dice: Desembarcadero Fiscal "La Punta" administrado
Debe decir: Muelle Artesanal Punta Blanca Atico administrado
- f) En columna derecha, línea 48
Dice: personal que labora en las chatas mencionadas así
Debe decir: personal que labora en la chata mencionada así

2.- Corrección en la Pág. 100

- a) En columna izquierda línea 1
Dice: cuenta con 8 lanchones para el transporte de harina de
Debe decir: cuenta con 10 lanchones para el transporte de harina de
- b) En columna izquierda línea 4
Dice: azul y verde para servicio de aceite, petróleo y agua
Debe decir: y verde para servicio de aceite, petróleo y

- c) En columna derecha líneas 26 y 27
Anular: una planta procesadora de hielo, cámara frigorífica,
- d) En columna derecha línea 30
Agregar: , por la braveza de mar se ha derrumbado parte de ella, haciendo imposible el ingreso de embarcaciones pesqueras de noche al citado desembarcadero.

3.- Corrección en la Pág. 116

En columna derecha línea 46

Agregar: Cuenta con un Puesto de Control de la Capitanía de Puerto de Mollendo.

PUBLICACIÓN NÁUTICA AFECTADA

HIDRONAV – 5003 1ra. Ed. 2006

Derrotero de la Costa del Perú Vol. III

FUENTE: Dirección de Hidrografía y Navegación

AVISOS DEL MES DE AGOSTO

068-14 PERÚ – CORRECCIÓN A LA PUBLICACIÓN NÁUTICA

Cambio Características

1.- En Pág. 107, N° Orden 32239

- a) En columna 2, línea 2
Dice: BOYA DE PELIGRO
Debe decir: BOYA CARDINAL ESTE
- b) En columna 7, línea 1
Dice: Boya Cilíndrica Metálica
Debe decir: Boya Cilíndrica Castillete Metálico
- c) En columna 7, línea 4
Dice: Rojo - Negro
Debe decir: Amarillo – Negro

d) En columna 8, línea 3 y 4

Dice: Dos (2) esferas negras superpuestas

Debe decir: Dos (2) conos negros superpuestos, opuestos por la base

PUBLICACIÓN NÁUTICA AFECTADA

HIDRONAV – 5020 13va. Ed. 2013

Lista de Faros y Señales Náuticas de la Costa del Perú

FUENTE: Dirección de Hidrografía y Navegación

069-14 PERÚ – CORRECCIÓN A LA PUBLICACIÓN NÁUTICA

Cambio de Páginas

Se adjunta al presente Boletín de Avisos a los Navegantes del mes de Agosto 2014 el cambio 01-14 de las páginas 111 y 112 de las páginas, las mismas que remplazarán a las páginas indicadas.

PUBLICACIÓN NÁUTICA AFECTADA

HIDRONAV – 5020 13va. Ed. 2013

Lista de Faros y Señales Náuticas de la Costa del Perú

FUENTE: Dirección de Hidrografía y Navegación

070-14 PERÚ – CORRECCIÓN A LA PUBLICACIÓN NÁUTICA

1.- Corrección en la Pág. 121

a) En columna derecha, Línea 43

Dice: una boya luminosa cónica con castillete

Debe decir: una boya luminosa cilíndrica con castillete metálico

PUBLICACIÓN NÁUTICA AFECTADA

HIDRONAV – 5003 1ra. Ed. 2006

Derrotero de la Costa del Perú Vol. III

FUENTE: Dirección de Hidrografía y Navegación

071-14 PERÚ – IMPRESIÓN DE NUEVA EDICIÓN PUBLICACIÓN NÁUTICA

Código: HIDRONAV-5001

Título: Derrotero de la Costa del Perú Volumen I Golfo de Guayaquil a Punta Huanchaco

Edición: 2da. Ed. 2014

Nota: Esta nueva edición reemplaza a la Publicación Náutica HIDRONAV-5001, 1ra. Ed. 2006

PUBLICACIÓN NÁUTICA AFECTADA

HIDRONAV-5005, 9na. Ed. 2012

Catalogo de Cartas y Publicaciones Náuticas

<http://www.dhn.mil.pe/CatalogoCartas/catalogo.html>

072-14 PERÚ – IMPRESIÓN DE NUEVA EDICIÓN CARTA NÁUTICA

Código: HIDRONAV-2233

Título: Bahía del Callao y Miraflores

Límites: Lat. 11°53'30" S; Long. 077°00'00" W (WGS-84)

Lat. 12°13'30" S; Long. 077°28'00" W (WGS-84)

Escala: 1: 50,000

Edición: 11va. Ed. May. 2013

Nota: Esta nueva edición reemplaza a la Carta Náutica HIDRONAV – 2233, 10ma. Ed.

PUBLICACIÓN NÁUTICA AFECTADA

HIDRONAV-5005, 9na. Ed. 2012

Catalogo de Cartas y Publicaciones Náuticas

<http://www.dhn.mil.pe/CatalogoCartas/catalogo.html>

AVISOS DEL MES DE SETIEMBRE**073-14(T) PERÚ - ZONA CENTRO - PUERTO SALAVERRY****Anular Fondeadero Temporalmente**

1.- Embarcaciones Pesqueras, Industriales, Artesanales y de Recreo
En coordenadas:

- a) Lat. 08°13'28.0" S; Long. 078°59'00.0" W (WGS-84)
- b) Lat. 08°13'27.0" S; Long. 078°58'56.0" W (WGS-84)
- c) Lat. 08°13'19.7" S; Long. 078°59'01.2" W (WGS-84)
- d) Lat. 08°13'16.1" S; Long. 078°59'04.9" W (WGS-84)
- e) Lat. 08°13'17.0" S; Long. 078°59'08.0" W (WGS-84)
- f) Lat. 08°13'22.0" S; Long. 078°59'04.0" W (WGS-84)

2.- Graficado con simbología N – 12.3, Carta N° 1

CARTA NÁUTICA AFECTADA

HIDRONAV – 2111 9na. Nov. 2009

FUENTE: Capitanía Guardacostas Marítima de Salaverry

074-14(T) PERÚ - ZONA CENTRO - PUERTO SALAVERRY**Graficar Fondeadero Temporalmente**

1.- Embarcaciones Pesqueras, Industriales, Artesanales y de Recreo
En coordenadas:

- a) Lat. 08°13'15.0" S; Long. 078°59'11.0" W (WGS-84)
- b) Lat. 08°13'07.0" S; Long. 078°59'20.5" W (WGS-84)
- c) Lat. 08°13'02.9" S; Long. 078°59'17.0" W (WGS-84)
- d) Lat. 08°13'11.0" S; Long. 078°59'07.6" W (WGS-84)

2.- Graficar con simbología N-12.3, Carta N° 1

CARTA NÁUTICA AFECTADA

HIDRONAV – 2111 9na. Nov. 2009

FUENTE: Capitanía Guardacostas Marítima de Salaverry

075-14 PERÚ - ZONA CENTRO – BAHÍA HUARMEY

Eliminar Chatas

1.- En coordenadas:

- a) Lat. 10°05'48.1" S; Long. 078°10'33.7" W (WGS-84)
- b) Lat. 10°05'41.6" S; Long. 078°10'27.0" W (WGS-84)
- c) Lat. 10°05'39.7" S; Long. 078°10'23.65" W (WGS-84)

2.- Graficado con simbología Pa, Carta N° 1

CARTA NÁUTICA AFECTADA

HIDRONAV – 2135 3ra. May. 2013

FUENTE: Dirección de Hidrografía y Navegación

076-14 PERÚ - ZONA CENTRO – BAHÍA HUARMEY

Graficar Puesto de Capitanía

1.- En coordenadas:

Lat. 10°05'54.3" S; Long. 078°10'10.1" W (WGS-84)

2.- Graficar con simbología F-60, Carta N° 1

CARTA NÁUTICA AFECTADA

HIDRONAV – 2135 3ra. May. 2013

FUENTE: Dirección de Hidrografía y Navegación

077-14 PERÚ - ZONA CENTRO – BAHÍA HUARMEY

Eliminar Luces

1.- En coordenadas:

- a) Lat. 10°05'57.25" S; Long. 078°10'54.1" W (WGS-84)
- b) Lat. 10°05'57.25" S; Long. 078°10'56.3" W (WGS-84)

2.- Graficado con simbología P-1, Carta N° 1

CARTA NÁUTICA AFECTADA

HIDRONAV – 2135 3ra. May. 2013

FUENTE: Dirección de Hidrografía y Navegación

078-14 PERÚ - ZONA CENTRO – BAHÍA CALLAO**Eliminar Naufragio Peligroso**

1.- En coordenadas:

Lat. 12°01'16.0" S; Long. 077°11'58.0" W (WGS-84)

2.- Graficado con simbología K-28, Carta N° 1

CARTAS NÁUTICAS AFECTADAS

HIDRONAV – 223 2da. Ed. Set. 2000 Rev. 30/01/04

HIDRONAV – 2235 2da. Ed. Feb. 2013

FUENTE: Capitanía Guardacostas Marítima del Callao

079-14 PERÚ - ZONA CENTRO – BAHÍA CALLAO**Graficar Naufragio Peligroso**

1.- En coordenadas:

Lat. 12°01'05.5" S; Long. 077°12'58.0" W (WGS-84)

2.- Graficar con simbología K-28, Carta N° 1

CARTAS NÁUTICAS AFECTADAS

HIDRONAV – 223 2da. Ed. Set. 2000 Rev. 30/01/04

HIDRONAV – 2235 2da. Ed. Feb. 2013

FUENTE: Capitanía Guardacostas Marítima del Callao

080-14 PERÚ - ZONA SUR – PUERTO ILO A PUNTA COLES**Cambiar toponimia**

1.- En coordenadas:

a) Lat. 17°40'11.0" S; Long. 071°22'30.0" W (WGS-84)
(HIDRONAV - 324)

b) Lat. 17°40'28.8" S; Long. 071°22'22.1" W (WGS-84)
(HIDRONAV - 3245)

Dice: Punta Cata Cata

Debe Decir: Punta Cata Catas

2.- En coordenadas:

- a) Lat. 17°42'30.0" S; Long. 071°25'20.0" W (WGS-84)
(HIDRONAV - 320)

- b) Lat. 17°42'41.0" S; Long. 071°23'42.0" W (WGS-84)
(HIDRONAV - 324)

- c) Lat. 17°42'41.0" S; Long. 071°23'26.0" W (WGS-84)
(HIDRONAV - 3245)

Dice: Islote Lobos
Debe Decir: Rocas Lobos

CARTAS NÁUTICAS AFECTADAS

HIDRONAV – 320 1ra. Ed. Mar. 2005
HIDRONAV – 324 3ra. Ed. May. 2013
HIDRONAV – 3245 6ta. Ed. May. 2013

FUENTE: Dirección de Hidrografía y Navegación

081-14 PERÚ – CORRECCIÓN A LA PUBLICACIÓN NÁUTICA

Modificar características:

En la Pág. 97, N° de Orden 31204

- 1. En columna 3
Dice: 14°40'11.1"
75°53'08.7"
Debe Decir: 14°40'10.7"
75°53'48.9

- 2. En columna 4, línea 2
Dice: 23,516 cd
Debe Decir: 14,700 cd

- 3. En columna 6, línea 1
Dice: 16
Debe Decir: 15

PUBLICACIÓN NÁUTICA AFECTADA

HIDRONAV – 5020 13va. Ed. 2013

Lista de Faros y Señales Náuticas de la Costa del Perú

FUENTE: Dirección de Hidrografía y Navegación**082-14 PERÚ – CORRECCIÓN A LA PUBLICACIÓN NÁUTICA****Cambiar texto en la Pág. 117**

1.- En columna izquierda, Líneas 18, 19 y 20

Dice: En los extremos del cabezo del muelle existen 2 luces rojas intermitentes y 5 luces rojas continuas que facilitan el atraque de barcos.

Debe decir: En e l extremo del cabezo del muelle existe 6 luces rojas continuas que facilitan el atraque de barcos.

PUBLICACIÓN NÁUTICA AFECTADA

HIDRONAV – 5002 1ra. Ed. 2006

Derrotero de la Costa del Perú Vol. II

FUENTE: Dirección de Hidrografía y Navegación**083-14 PERÚ – CAMBIOS A LA PUBLICACIÓN NÁUTICA****Cambio de páginas**

Se adjunta al presente Boletín de Avisos a los Navegantes del mes de Setiembre 2014 los cambios 01-14 de las páginas 96, 97, 98 y 98a, las mismas que reemplazarán a las páginas existentes.

PUBLICACIÓN NÁUTICA AFECTADA

HIDRONAV – 5002 1ra. Ed. 2006

Derrotero de la Costa del Perú Vol. II

FUENTE: Dirección de Hidrografía y Navegación

084-14 PERÚ – CAMBIOS A LA PUBLICACIÓN NÁUTICA

Cambio de páginas

Se adjunta al presente Boletín de Avisos a los Navegantes del mes de Setiembre 2014 los cambios 01-14 de las páginas 81 y 82, las mismas que reemplazarán a las páginas existentes.

PUBLICACIÓN NÁUTICA AFECTADA

HIDRONAV – 5020 13va. Ed. 2013

Lista de Faros y Señales Náuticas de la Costa del Perú

FUENTE: Dirección de Hidrografía y Navegación

AVISOS DEL MES DE OCTUBRE

085-14(T) PERÚ – ZONA NORTE – PUERTO SALAVERRY

Nueva Posición de Boya N°1 Canal Estribor (Temporalmente)

1.- Cambiar Posición Boya N° 1

Dice: Lat. 08° 13' 28.8" S; Long. 078° 59' 25.7" W (WGS-84)

Debe decir: Lat. 08° 13' 13.1" S; Long. 078° 59' 32.4" W (WGS-84)

2.- Graficar con simbología Q-130.1 Región "B" carta N° 1

3.- Considerar mismas características

CARTA NÁUTICA AFECTADA

HIDRONAV – 2111 9na. Ed. Nov. 2009

FUENTE: Capitanía de Puerto de Salaverry

086-14 PERÚ – ZONA CENTRO – BAHÍA PARACAS**Graficar Fondeaderos y Rotular Números**

1.- Zona de Naves para Transferencia de Hidrocarburos (Alijo o Trasvase)

1.1 En coordenadas:

a) Lat. 13°35'00" S; Long. 076°15'36" W (WGS-84)

b) Lat. 13°35'36" S; Long. 076°15'36" W (WGS-84)

c) Lat. 13°35'00" S; Long. 076°16'12" W (WGS-84)

d) Lat. 13°35'36" S; Long. 076°16'12" W (WGS-84)

1.2 Rotular: N° 10

2.- Zona de Naves Propulsadas por Energía Nuclear

2.1 En coordenadas:

a) Lat. 13°35'00" S; Long. 076°16'18" W (WGS-84)

b) Lat. 13°35'36" S; Long. 076°16'18" W (WGS-84)

c) Lat. 13°35'00" S; Long. 076°16'42" W (WGS-84)

d) Lat. 13°35'36" S; Long. 076°16'42" W (WGS-84)

2.2 Rotular: N° 11

3.- Graficar con simbología N-12.2 Carta N° 1

4.- Insertar recuadro adjunto en el centro de la siguiente coordenada:

Lat. 13°33'30"S; Long. 76°09'36" W (WGS-84)

CARTA NÁUTICA AFECTADA

HIDRONAV – 226 3ra. Ed. Jun. 2005

FUENTE: Capitanía de Puerto de Pisco

087-14 PERÚ – ZONA CENTRO – BAHÍA PARACAS**Reemplazar Numeración de Fondeaderos**

1.- En coordenada:

Lat. 13°48'17.7" S; Long. 076°16'41.7" W (WGS-84)

Dice: N° 2

Debe decir: N° 1

- 2.- En coordenada:
Lat. 13°47'43.6" S; Long. 076°16'35.9" W (WGS-84)

Dice: N° 1
Debe decir: N° 2
- 3.- En coordenada:
Lat. 13°45'45.2" S; Long. 076°19'17.0" W (WGS-84)

Dice: N° 7
Debe decir: N° 6
- 4.- En coordenada:
Lat. 13°45'45.9" S; Long. 076°18'50.7" W (WGS-84)

Dice: N° 8
Debe decir: N° 7
- 5.- En coordenada:
Lat. 13°45'45.7.0" S; Long. 076°18'18.5" W (WGS-84)

Dice: N° 9
Debe decir: N° 8
- 6.- En coordenada:
Lat. 13°45'23.2" S; Long. 076°16'15.6" W (WGS-84)

Dice: N° 10
Debe decir: N° 9
- 7.- En coordenada:
Lat. 13°46'45.5" S; Long. 076°15'29.7" W (WGS-84)

Dice: N° 11
Debe decir: N° 12
- 8.- En coordenada:
Lat. 13°47'05.1" S; Long. 076°15'38.9" W (WGS-84)

Dice: N° 12
Debe decir: N° 13

- 9.- En coordenada:
Lat. 13°47'12.8" S; Long. 076°15'24.8" W (WGS-84)

Dice: N° 13
Debe decir: N° 14

- 10.- Eliminar Zona de Fondateo y N° 6

- 10.1 En coordenadas:

- a) Lat. 13°46'19" S; Long. 076°19'00" W (WGS-84)
- b) Lat. 13°46'48" S; Long. 076°19'00" W (WGS-84)
- c) Lat. 13°46'48" S; Long. 076°19'24" W (WGS-84)
- d) Lat. 13°46'19" S; Long. 076°19'24" W (WGS-84)

- 10.2 Graficado con simbología N-12.2 Carta N° 1

- 11.- Insertar el recuadro adjunto en el centro de la siguiente coordenada:
Lat. 13°48'12" S; Long. 076°13'09" W (WGS-84)

CARTA NÁUTICA AFECTADA

HIDRONAV – 2262 6ta. Ed. Mar. 2013

FUENTE: Capitanía de Puerto de Pisco

088-14 PERÚ – ZONA CENTRO – BAHÍA PARACAS

Eliminar Zona de Fondateo y Texto “Naves Propulsadas por Energía Nuclear”

- 1.- En coordenadas:

- a) Lat. 13°46'19" S; Long. 076°19'00" W (WGS-84)
- b) Lat. 13°46'48" S; Long. 076°19'00" W (WGS-84)
- c) Lat. 13°46'48" S; Long. 076°19'24" W (WGS-84)
- d) Lat. 13°46'19" S; Long. 076°19'24" W (WGS-84)

- 2.- Graficado con simbología N-12.3 Carta N° 1

Reemplazar Texto:

- 1.- En coordenada:

Lat. 13°45'41.0" S; Long. 076°18'21" W (WGS-84)

Dice: BUQUES PARA TRANSFERENCIA HIDROCARBUROS
Debe decir: BUQUES TANQUE PETROLEROS-GASEROS

2.- En coordenada:

Lat. 13°46'47" S; Long. 076°15'32" W (WGS-84)

Dice: 500 A.B.

Debe decir: MAYORES DE 70.48 AB

Insertar Texto:

1.- En coordenada:

Lat. 13°49'04" S; Long. 076°15'20" W (WGS-84)

Insertar Texto: INMOVILIZADOS MENORES DE 70.48 AB

Graficar Estación de Prácticos

1.- En coordenadas:

a) Lat. 13°45'11.0" S; Long. 076°16'06.0" W (WGS-84)

b) Lat. 13°45'36.0" S; Long. 076°18'09.5" W (WGS-84)

2.- Graficar con simbología T-1.1 Carta N° 1

CARTA NÁUTICA AFECTADA

HIDRONAV – 2263 5ta. Ed. Dic. 2011

FUENTE: Capitanía de Puerto de Pisco

089-14 PERÚ – NUEVA EDICIÓN CARTA NÁUTICA

Código: HIDRONAV-223

Título: Bahía Ancón a Isla Pachamac

Límites: Lat. 11°41'30" S; Long. 076°48'00" W (WGS-84)

Lat. 12°21'30" S; Long. 077°47'00" W (WGS-84)

Escala: 1: 100,000

Edición: 3ra. Ed. Abr. 2014

Nota: Esta nueva edición reemplaza a la Carta Náutica HIDRONAV – 223,
2da. Ed. Set. 2000 Rev. 30/01/04

PUBLICACIÓN NÁUTICA AFECTADA

HIDRONAV-5005, 9na. Ed. 2012

Catálogo de Cartas y Publicaciones Náuticas

<http://www.dhn.mil.pe/CatalogoCartas/catalogo.html>

090-14 PERÚ – CAMBIOS A LA PUBLICACIÓN NÁUTICA**Cambio de Páginas**

- 1.- Se adjunta al presente Boletín de Avisos a los Navegantes del mes de Octubre 2014 el cambio 04-14 de las página 204 y el cambio 01-14 de la página 204a, las mismas que reemplazarán a las páginas indicadas.

PUBLICACIÓN NÁUTICA AFECTADA

HIDRONAV – 5002 1ra. Ed. 2006

Derrotero de la Costa del Perú Vol. II

FUENTE: Dirección de Hidrografía y Navegación

091-14 (T) PERÚ – CORRECCIÓN A LA PUBLICACIÓN NÁUTICA**Corrección en la página 61, N° Orden 21086-A, en columna 3 (Temporalmente)**

Dice: Lat. 08° 13' 28.8" S; Long. 078° 59' 25.7" W (WGS-84)

Debe decir: Lat. 08° 13' 13.1" S; Long. 078° 59' 32.4" W (WGS-84)

PUBLICACIÓN NÁUTICA AFECTADA

HIDRONAV-5020 13va. Edición 2013

Lista de Faros y Señales Náuticas

FUENTE: Dirección de Hidrografía y Navegación

FE DE ERRATAS.-**Aviso a los Navegantes AGOSTO 2014**

- 1.- En el Aviso a los Navegantes 072-14

Dice:

Edición: 11va.Ed. May. Ed. 2013

Debe decir:

Edición: 11va.Ed. Abr. Ed. 2014

Aviso a los Navegantes SETIEMBRE 2014

1.- En el Aviso a los Navegantes 074-14(T)

Dice:

b) Lat. 08° 13' 07.0" S; Long. 078° 58' 20.5" W (WGS-84)

Debe decir:

b) Lat. 08° 13' 07.0" S; Long. 078° 59' 20.5" W (WGS-84)

AVISOS DEL MES DE NOVIEMBRE

092-14 PERÚ - ZONA NORTE – PUERTO TALARA

Graficar Naufragio Peligroso en Carta y Plano

1. En coordenadas:

04°34'21.5" S, 081°16'35.3" W (WGS-84)

2. Graficar con simbología K-28; Carta N° 1

CARTA NÁUTICA AFECTADA

HIDRONAV – 1126 1ra. Ed. Jul. 2010

FUENTE: Capitanía de Puerto de Talara

093-14 PERÚ - ZONA NORTE – BAHÍA PAITA

Graficar Naufragio No Peligroso

1.- En coordenada:

Lat. 05°03'40.1" S; Long. 081°08'17.8" W (WGS-84)

2.- Graficar con simbología K-29, Carta N° 1

CARTAS NÁUTICAS AFECTADAS

HIDRONAV – 113 4ta. Ed. Dic. 2011

HIDRONAV – 1133 6ta. Ed. Ago. 2005

FUENTE: Capitanía de Puerto de Paíta

094-14 PERÚ – ZONA CENTRO – BAHÍA FERROL**Corregir posición de Cruz**

1. Eliminar simbología en coordenada:
Lat. 09°03'44.0" S; Long. 078°37'21.0" W (WGS-84)
2. Graficar cruz en coordenada:
Lat. 09°03'44.7" S; Long. 078°37'16.4" W (WGS-84)

Graficar simbología de torre de agua en Carta y Plano (A)

1. En coordenada:
Lat. 09°04'27.8" S; Long. 078°36'30.9" W (WGS-84)
2. Graficar con simbología E-21, Carta N° 1

Eliminar símbolo de naufragio en Carta y Plano (A)

1. En coordenada:
Lat. 09°04'27.8" S; Long. 078°36'39.1" W (WGS-84)
- 2.- Graficado con simbología K-24, Carta N° 1

Reemplazar Toponimia en Plano (A)

En coordenada:
Lat. 09°04'44.6" S; Long. 078°36'02.4" W (WGS-84)

Dice: Muelle Gildemeister
Debe decir: Muelle Industrias y Serv.

Eliminar símbolo de luz y características (FR) en Carta y Planos (A) y (B) de los muelles:

- 1.- En coordenadas: (WGS-84)
 - a) Lat. 09°04'40.0" S; Long. 078°36'04.2" W
 - b) Lat. 09°05'38.6" S; Long. 078°34'37.0" W

2.- Graficado con simbología P1, Carta N° 1

Reemplazar Toponimia en la Carta

1. En coordenada:

Lat. 09°05'21.1" S; Long. 078°34'40.5" W (WGS-84)

Dice: SIPESA

Debe decir: TASA

2.- En coordenada:

Lat. 09°05'34.0" S; Long. 078°34'30.0" W (WGS-84)

Dice: ALIMARSA

Debe decir: CFG INVESTMENT

Graficar símbolo de luz y características (FR) en Carta y Plano (B)

1.- En coordenada:

Lat. 09°06'57.1" S; Long. 078°33'52.0" W (WGS-84)

2.- Graficar con simbología P1, Carta N° 1

Reemplazar Toponimias en Plano (B)

1.- En coordenada:

Lat. 09°05'38.6" S; Long. 078°34'35.0" W (WGS-84)

Dice: ALIMARSA

Debe decir: CFG INVESTMENT

2.- En coordenada:

Lat. 09°06'36.6" S; Long. 078°34'00.0" W (WGS-84)

Dice: FONDEPES

Debe decir: C. PESQUERA 1313

- 3.- En coordenada:
Lat. 09°06'48.0" S; Long. 78°33'56.8" W (WGS-84)
- Dice: FISH PROTEIN
Debe decir: COPEINCA 2
- 4.- En coordenada:
Lat. 09°06'49.5" S; Long. 078°33'55.5" W (WGS-84)
- Dice: PACÍFICO SUR
Debe decir: CFG INVESTMENT
- 5.- En coordenada:
Lat. 09°06'58.0" S; Long. 078°33'51.7" W (WGS-84)
- Dice: PECODESA
Debe decir: VLACAR
- 6.- En coordenada:
Lat. 09°07'06.0" S; Long. 078°33'48.7" W (WGS-84)
- Dice: PIANGESA
Debe decir: COPEINCA
- 7.- En coordenada:
Lat. 09°07'23.2" S; Long. 078°33'50.5" W (WGS-84)
- Dice: BASNACHI
Debe decir: CENTENARIO
- 8.- En coordenada:
Lat. 09°07'11.1" S; Long. 078°33'46.1" W (WGS-84)
- Dice: FACOISA
Debe decir: NAFTEX

Graficar características (Ru) a los siguientes muelles:

1.- En coordenadas: (WGS-84)

a) Lat. 09°07'16.0" S; Long. 078°33'46.5" W

b) Lat. 09°07'19.0" S; Long. 078°33'43.0" W

2.- Graficar en Carta y Plano (B) simbología F-33.1 Carta N° 1

CARTA NÁUTICA AFECTADA

HIDRONAV – 2123 1ra. Ed. Set. 2009

FUENTE: Dirección de Hidrografía y Navegación

095-14 PERÚ - ZONA CENTRO – CALETA VESIQUE

Reemplazar Toponimia

En coordenada:

Lat. 09°11'28.9" S; Long. 078°30'01.0" W (WGS-84)

Dice: Islotes Las Hermanas

Debe decir: Islote Las Hermanas

Graficar Toponimia

Entre las coordenadas: (WGS-84)

a) Lat. 09°14'28.0" S; Long. 078°33'51.0" W

b) Lat. 09°14'28.0" S; Long. 078°33'39.0" W

Insertar texto: Islote Panetón

CARTA NÁUTICA AFECTADA

HIDRONAV – 2124 2da. Ed. Ago. 2005

FUENTE: Dirección de Hidrografía y Navegación

096-14 PERÚ – ZONA CENTRO – BAHÍA SAMANCO**Graficar Puesto de Capitanía Samanco**

1.- En coordenada:

Lat. 09°15'34.6" S 78°29'46.8" W (WGS-84)

2.- Graficar simbología F-60, Carta N° 1

CARTA NÁUTICA AFECTADA

HIDRONAV – 2124 2da. Ed. Ago. 2005

FUENTE: Dirección de Hidrografía y Navegación

097-14 PERÚ - ZONA CENTRO – CALETA TORTUGAS**Reemplazar Toponimias**

1.- En coordenadas: (WGS-84)

a) Lat. 09°18'07.0" S; Long. 078°24'42.5" W

b) Lat. 09°21'53.0" S; Long. 078°24'25.0" W

c) Lat. 09°21'55.0" S; Long. 078°24'41.0" W

d) Lat. 09°21'54.0" S; Long. 078°25'15.0" W

e) Lat. 09°22'35.5" S; Long. 078°25'00.0" W

f) Lat. 09°22'49.0" S; Long. 078°26'35.0" W

Dice: TORTUGA

Debe decir: TORTUGAS

2.- En la parte Inferior derecha de la carta

Dice: BAHÍA LOS CHIMUS Y CALETA TORTUGA

Debe decir: BAHÍA LOS CHIMÚS Y CALETA TORTUGAS

CARTA NÁUTICA AFECTADA

HIDRONAV – 2125 1ra. Ed. Set. 2005

FUENTE: Dirección de Hidrografía y Navegación

098-14 PERÚ - ZONA CENTRO – CALETA TORTUGAS

Reemplazar Toponimia

1.- En coordenadas: (WGS-84)

Lat. 09°22'00.0" S; Long. 078°23'00.0" W

Dice: TORTUGA

Debe decir: TORTUGAS

CARTA NÁUTICA AFECTADA

HIDRONAV – 200 2da. Ed. Nov. 2007 Rev. 31/01/12

FUENTE: Dirección de Hidrografía y Navegación

099-14 PERÚ - ZONA CENTRO – CALETA TORTUGAS

Reemplazar Toponimias

1.- En coordenadas: (WGS-84)

a) Lat. 09°22'00.0" S; Long. 078°24'00.0" W

b) Lat. 09°22'56.0" S; Long. 078°29'25.0" W

Dice: Tortuga

Debe decir: Tortugas

CARTA NÁUTICA AFECTADA

HIDRONAV – 210 1ra. Ed. Dic. 2003

FUENTE: Dirección de Hidrografía y Navegación

100-14 PERÚ - ZONA CENTRO – CALETA TORTUGAS**Reemplazar Toponimias**

1.- En coordenadas: (WGS-84)

a) Lat. 09°21'54.0" S; Long. 078°24'23.0" W

b) Lat. 09°22'36.0" S; Long. 078°25'00.0" W

c) Lat. 09°22'48.0" S; Long. 078°27'12.0" W

Dice: Tortuga

Debe decir: Tortugas

CARTA NÁUTICA AFECTADA

HIDRONAV – 212 4ta. Ed. Dic. 2011

FUENTE: Dirección de Hidrografía y Navegación

101-14 PERÚ – ZONA SUR – CALETA QUILCA**Graficar Puesto de Capitanía Quilca**

1.- En coordenada:

Lat. 16°42'50.8" S; Long. 072°26'06.0" W (WGS-84)

2.- Graficar simbología F-60, Carta N° 1

CARTA NÁUTICA AFECTADA

HIDRONAV – 3223 1ra. Ed. Ene. 2007

FUENTE: Dirección de Hidrografía y Navegación

102-14 PERÚ – ZONA SUR – ENSENADA TABLONES

Graficar símbolo de luz y características (FR)

- 1.- En coordenada:
Lat. 17°30'34.5" S; Long. 071°21'58.0" W (WGS-84)
- 2.- Graficar con simbología P1, Carta N° 1
- 3.- Insertar Texto FR

CARTA NÁUTICA AFECTADA

HIDRONAV – 3243 3ta. Ed. Abr. 2008

FUENTE: Dirección de Hidrografía y Navegación

103-14 PERÚ – ZONA SUR – PUERTO ILO

Eliminar Chatas

- 1.- En coordenadas: (WGS-84)
 - a) Lat. 17°40'37.7" S; Long. 071°22'24.1" W
 - b) Lat. 17°40'39.0" S; Long. 071°22'19.0" W
- 2.- Graficados con simbología Pa, Carta N° 1

CARTA NÁUTICA AFECTADA

HIDRONAV – 3245 6ta. Ed. May. 2013

FUENTE: Dirección de Hidrografía y Navegación

104-14 PERÚ – CAMBIO A LA PUBLICACIÓN NÁUTICA**Cambio de Páginas**

Se adjunta al presente Boletín de Avisos a los Navegantes del mes de Noviembre 2014, el cambio 03-14 de las páginas 269-270, las mismas que reemplazarán a las páginas indicadas.

PUBLICACIÓN NÁUTICA AFECTADA

HIDRONAV – 5002 1ra. Ed. 2006

Derrotero de la Costa del Perú Vol. II

FUENTE: Dirección de Hidrografía y Navegación

105-14 PERÚ – CORRECCIÓN A LA PUBLICACIÓN NÁUTICA

1.- Corrección en la Pág. 107

En columna derecha línea 44

Dice: Tortuga

Debe decir: Tortugas

2.- Corrección en la Pág. 108

En columna derecha línea 39

Dice: CALETA TORTUGA

Debe decir: CALETA TORTUGAS

En columna derecha línea 52

Dice: caleta Tortuga

Debe decir: caleta Tortugas

3.- Corrección en la Pág. 109

En columna izquierda línea 11

Dice: Tortuga

Debe decir: Tortugas

En columna izquierda línea 15

Dice: ISLA TORTUGA

Debe decir: ISLA TORTUGAS

En columna derecha línea 20

Dice: Tortuga

Debe decir: Tortugas

En columna izquierda línea 32

Dice: Tortuga

Debe decir: Tortugas

En columna izquierda línea 33

Dice: Tortuga

Debe decir: Tortugas

4.- Corrección en la Pág. 259

En columna derecha línea 12

Dice: Tortuga, Caleta

Debe decir: Tortugas, Caleta

PUBLICACIÓN NÁUTICA AFECTADA

HIDRONAV – 5002 1ra. Ed. 2006

Derrotero de la Costa del Perú Vol. II

FUENTE: Dirección de Hidrografía y Navegación

106-14 PERÚ – CORRECCIÓN A LA PUBLICACIÓN NÁUTICA

1.- Corrección en la Pág. 122

En columna derecha línea 50

Dice: rojo y crema

Debe decir: celeste

2.- Corrección en la Pág. 126

En columna izquierda línea 11 y 12

Dice: de propiedad del Ministerio de la Producción y administrado por el Sindicato de Pescadores Artesanales de la Caleta El Faro en posición:

Debe decir: administrado por el Sindicato de Pescadores Artesanales y Extractores de Mariscos Islay-Matarani (ESPAEMIN) en posición:

3.- Corrección en la Pág. 140

En columna derecha línea 18 y 19

Agregar: cuenta con un tanque de agua y un grifo que abastece a las embarcaciones pesqueras artesanales.

4.- Corrección en la Pág. 151

a) En columna derecha línea 2 y 3

Agregar: grifo, servicio de combustible, agua y es productor de hielo en escarcha, escamas y en barra.

b) En columna derecha línea 8

Eliminar: actualmente inoperativa

5.- Cambio de Páginas

Se adjunta al presente Boletín de Avisos a los Navegantes del mes de Noviembre 2014 el cambio 02-14 de las páginas 143-144 y el cambio 03-14 de las páginas 201-202, las mismas que reemplazarán a las páginas indicadas.

PUBLICACIÓN NÁUTICA AFECTADA

HIDRONAV – 5003 1ra. Ed. 2006

Derrotero de la Costa del Perú Vol. III

FUENTE: Dirección de Hidrografía y Navegación

DATOS DE SERVICIOS

LIMA

DIRECCIÓN DE HIDROGRAFÍA Y NAVEGACIÓN

Calle Roca N° 118 Chucuito - Callao

Casilla Postal: 80 - Callao - 1

Fax: (511) 207-8178

Página Web: <http://www.dhn.mil.pe>

Correo Electrónico: dihidronav@dhn.mil.pe

Dirección Cablegráfica: HIDRONAV-PERU

Informes

Teléfono: **207-8160**

Anexos:	Departamento Señalización Náutica:	6470	6472
	Departamento Oceanografía:	6460	6462
	Departamento Hidrografía:	6490	6492
	Departamento Navegación:	6480	6482

ASIGNACIÓN Y COMERCIALIZACIÓN DE CARTAS Y PUBLICACIONES NÁUTICAS












LIMA

CAPITANÍA GUARDACOSTAS MARÍTIMA DEL CALLAO

Plaza Grau s/n - Callao / Teléfono: 209-9300 Anexo: 6837

PROVINCIAS

- CAPITANÍAS GUARDACOSTAS MARÍTIMAS DE LOS PUERTOS

 TALARA	 CHIMBOTE	 PISCO
 PAITA	 SUPE	 SAN JUAN DE MARCONA
 PIMENTEL	 CHANCAY	 MOLLENDO
 SALAVERRY		 ILO

- SERVICIO HIDROGRÁFICO DE LA AMAZONÍA IQUITOS.

- CAPITANÍA GUARDACOSTAS LACUSTRE DE PUNO.

- CAPITANÍA GUARDACOSTAS FLUVIAL DE PUCALLPA.

HORARIO DE ATENCIÓN:

Lunes a Viernes

09:00 a 13:00 y 15:00 a 16:30 horas



Impreso, Publicado y Distribuido por la
Dirección de Hidrografía y Navegación
CALLAO - PERÚ