



**CORRECCIONES A LA CARTA NÁUTICA
BAHÍA CALLAO Y GRAN BAHÍA DE LIMA
HIDRONAV -2233
Escala: 50,000
12a. Edición JULIO 2022**

120 Oct-22 PERÚ – IMPRESIÓN DE NUEVA EDICIÓN CARTA NÁUTICA

Código : HIDRONAV- 2233
Título : BAHÍA CALLAO Y GRAN BAHÍA DE LIMA
Límites : Lat. 11°53'30" S; Long. 077°00'00" W
Lat. 12°13'30" S; Long. 077°28'00" W
Escala : 1: 50,000
Edición : 12a. Ed. Jul. 2022

Nota: Esta nueva edición reemplaza a la Carta Náutica HIDRONAV – 2233, 11a. Ed. Abr. 2014

FUENTE: Dirección de Hidrografía y Navegación

139 Dic-22 PERÚ – ZONA CENTRO – CALLAO

Recortar y añadir aviso gráfico adjunto del anexo

1. En coordenadas centro:

a) Lat. 12°03'08.9" S; Long. 077°09'07.2" W
vértices del aviso gráfico en la carta H-2236

1) Lat. 12°03'05.1" S; Long. 077°09'27.1" W

2) Lat. 12°02'51.4" S; Long. 077°09'15.7" W

3) Lat. 12°03'15.8" S; Long. 077°08'45.8" W

4) Lat. 12°03'20.8" S; Long. 077°08'49.9" W

5) Lat. 12°03'08.7" S; Long. 077°09'04.7" W

6) Lat. 12°03'17.5" S; Long. 077°09'11.9" W

2. En coordenadas centro:

a) Lat. 12°03'05.3" S; Long. 077°09'13.9" W
vértices del aviso gráfico en la carta H-2235

1) Lat. 12°03'15.5" S; Long. 077°09'33.5" W

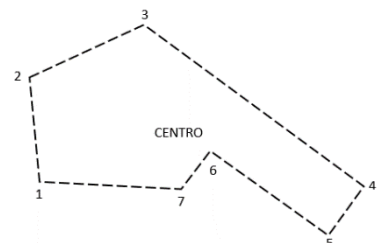
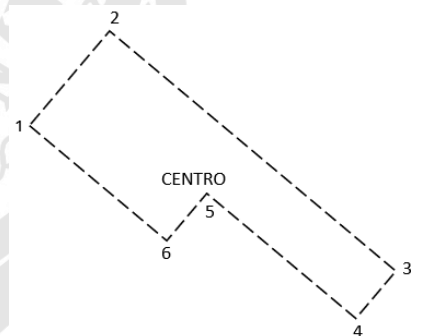
2) Lat. 12°02'54.1" S; Long. 077°09'33.5" W

3) Lat. 12°02'49.8" S; Long. 077°09'14.4" W

4) Lat. 12°03'14.2" S; Long. 077°08'44.5" W

5) Lat. 12°03'20.8" S; Long. 077°08'49.9" W

6) Lat. 12°03'08.7" S; Long. 077°09'04.7" W



7) Lat. 12°03'16.4" S; Long. 077°09'11.1" W

3. En coordenadas centro:

a) Lat. 12°03'06.2" S; Long. 077°09'03.9" W

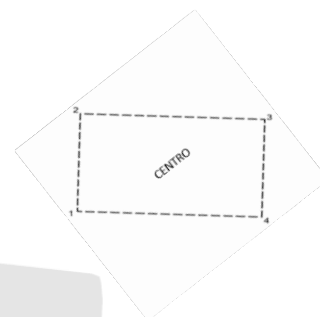
vértices del aviso gráfico en la carta H-2233

1) Lat. 12°03'34.1" S; Long. 077°10'04.1" W

2) Lat. 12°02'38.3" S; Long. 077°10'04.1" W

3) Lat. 12°02'38.3" S; Long. 077°08'03.8" W

4) Lat. 12°03'34.1" S; Long. 077°08'03.8" W



FUENTE: Dirección de Hidrografía y Navegación

140 Dic-22

PERÚ – ZONA CENTRO – CALLAO

Añadir marca de peligro aislado y simbología

1. En coordenadas:

a) Lat. 12°00'54.2" S; Long. 077°09'49.5" W

2. Graficado con simbología Q-130.4; Carta N° 1

FUENTE: Dirección de Hidrografía y Navegación

023 Abr-23

PERÚ – ZONA CENTRO – BAHÍA CALLAO Y GRAN BAHÍA DE LIMA

Añadir naufragio peligroso en plano

1. En coordenadas:

a) Lat. 12°04'55.0" S; Long. 077°09'26.0" W

2. Graficar con simbología K-28; Carta N° 1

FUENTE: Dirección de Hidrografía y Navegación

027 Abr-23

PERÚ – ZONA CENTRO – BAHÍA CALLAO Y GRAN BAHÍA DE LIMA

Eliminar muelle

1. En coordenadas:

a) Lat. 12°03'51.0" S; Long. 077°09'22.2" W

FUENTE: Dirección de Hidrografía y Navegación

063 Jul-23(T)

PERÚ – ZONA CENTRO – BAHÍA CALLAO

Eliminar temporalmente boya cardinal oeste, simbología, luz y características

1. En coordenadas:

a) Lat. 12°04'25.6" S; Long. 077°11'09.7" W

Graficado con simbología Q-130.3; Carta N°. 1



FUENTE: Dirección de Hidrografía y Navegación

064 Jul-23(T) PERÚ - ZONA CENTRO - BAHÍA CALLAO

Eliminar temporalmente boya de peligro aislado, simbología, luz y características

1. En coordenadas:
 - a) Lat. 12°03'28.4" S; Long. 077°11'11.7" W (H-2233)
2. En coordenadas:
 - a) Lat. 12°03'29.6" S; Long. 077°11'13.2" W (H-2235)

Graficado con simbología Q-130.4; Carta N°. 1



FUENTE: Dirección de Hidrografía y Navegación

075 Ago-23 PERÚ - ZONA CENTRO - BAHÍA CALLAO

Anular aviso temporal

1. Anular aviso temporal 064-23(T)

FUENTE: Dirección de Hidrografía y Navegación

106 Nov-23 PERÚ - ZONA CENTRO - BAHÍA CALLAO

Anular aviso Temporal

1. Aviso Temporal 063-23(T)

FUENTE: Dirección de Hidrografía y Navegación

005 Ene-24 PERÚ - ZONA CENTRO - BAHÍA CALLAO

Añadir naufragio peligroso

1. En coordenadas:
 - a) Lat. 12°01'15.9" S; Long. 077°11'30.3" W
2. Graficar con simbología K-28; Carta N°1



FUENTE: Dirección de Hidrografía y Navegación


011 Ene-24 PERÚ – ZONA CENTRO – BAHÍA CALLAO

Eliminar naufragio peligroso

1. En coordenadas:

a) Lat. 12°01'15.9" S; Long. 077°11'30.3" W

2. Graficado con simbología K-28; Carta N°1



FUENTE: Dirección de Hidrografía y Navegación

025 Mar-24 PERÚ – ZONA CENTRO – BAHÍA CALLAO Y GRAN BAHÍA DE LIMA

Añadir Pelure adjunto

1. En coordenada centro:

a) Lat. 12°03'53.9" S; Long. 077°09'24.9" W

Vértices Pelure

1) Lat. 12° 04' 12.9" S; Long. 077° 09' 48.2" W

2) Lat. 12° 03' 34.9" S; Long. 077° 09' 48.2" W

3) Lat. 12° 03' 34.9" S; Long. 077° 09' 01.7" W

4) Lat. 12° 04' 12.9" S; Long. 077° 09' 01.7" W



FUENTE: Dirección de Hidrografía y Navegación

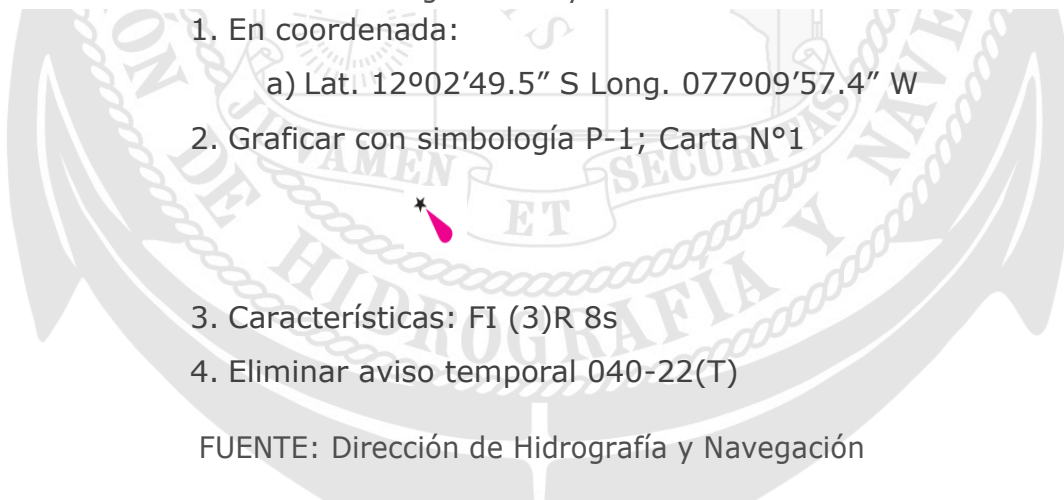
085 Jul-24 PERÚ – ZONA CENTRO – BAHÍA CALLAO

Insertar simbología de luz y características

1. En coordenada:

a) Lat. 12°02'49.5" S Long. 077°09'57.4" W

2. Graficar con simbología P-1; Carta N°1



3. Características: FI (3)R 8s

4. Eliminar aviso temporal 040-22(T)

FUENTE: Dirección de Hidrografía y Navegación

095 Ago-24 PERÚ – ZONA CENTRO – PUERTO CALLAO

Insertar naufragio peligroso

1. En coordenada:

a) Lat. 12°04'07.3" S; Long. 077°15'07.3" W

2. Graficar con simbología K-28; Carta N°1



FUENTE: Dirección de Hidrografía y Navegación

096 Ago-24

PERÚ – ZONA CENTRO – PUERTO CALLAO

Mover boya de peligro aislado

1. En coordenada:

Desde: Lat. 12°04'18.3" S; Long. 077°11'57.0" W

Hasta: Lat. 12°04'16.2" S; Long. 077°11'57.7" W

2. Graficar con simbología Q-4; Carta N°1



FUENTE: Dirección de Hidrografía y Navegación

112 Set-24

PERÚ – ZONA CENTRO – PUERTO CALLAO

Insertar sistema de identificación automática AIS

1. En coordenadas:

a) Lat. 12°00'36.9" S; Long. 077°10'52.4" W

b) Lat. 12°01'46.8" S; Long. 077°10'01.0" W

c) Lat. 12°01'53.4" S; Long. 077°10'29.1" W

d) Lat. 12°02'22.2" S; Long. 077°09'51.2" W

e) Lat. 12°02'23.4" S; Long. 077°08'51.8" W

f) Lat. 12°02'28.0" S; Long. 077°10'14.6" W

g) Lat. 12°03'29.9" S; Long. 077°11'14.6" W

h) Lat. 12°04'18.1" S; Long. 077°11'57.0" W

2. Graficar con simbología S-17.1; Carta N°1



FUENTE: Dirección de Hidrografía y Navegación

128 Oct-24

PERÚ – ZONA CENTRO – PUERTO CALLAO

Eliminar sistema de identificación automática AIS

1. En coordenadas:

a) Lat. 12°00'36.9" S; Long. 077°10'52.4" W

b) Lat. 12°01'46.8" S; Long. 077°10'01.0" W

c) Lat. 12°01'53.4" S; Long. 077°10'29.1" W

d) Lat. 12°02'22.2" S; Long. 077°09'51.2" W

e) Lat. 12°02'23.4" S; Long. 077°08'51.8" W

f) Lat. 12°02'28.0" S; Long. 077°10'14.6" W

g) Lat. 12°03'29.9" S; Long. 077°11'14.6" W

h) Lat. 12°04'18.1" S; Long. 077°11'57.0" W

2. Graficado con simbología S-17.1; Carta N°1



FUENTE: Dirección de Hidrografía y Navegación

129 Oct-24

PERÚ – ZONA CENTRO – PUERTO CALLAO

Insertar luz secundaria y característica

1. En coordenadas:
 - a) Lat. 12°00'00.0" S; Long. 077°08'21.6" W
2. Característica: F.R3M
3. Graficado con simbología P-1; Carta N°1



FUENTE: Dirección de Hidrografía y Navegación

009 Ene-25

PERÚ – ZONA CENTRO – CHORRILLOS

Eliminar antena

1. En coordenadas:
 - a) Lat. 12°12'43.2" S; Long. 077°00'58.0" W
2. Graficado con simbología E-28; Carta N°1



FUENTE: Dirección de Hidrografía y Navegación

022 Feb-25

PERÚ – ZONA CENTRO – BAHÍA CALLAO Y GRAN BAHÍA DE LIMA

Insertar pelure en carta

1. En coordenadas:
 - a. Lat. 12°03'34.9" S; Long. 077°10'35.3" W
 - b. Lat. 12°02'36.6" S; Long. 077°10'35.3" W
 - c. Lat. 12°02'36.6" S; Long. 077°08'47.2" W
 - d. Lat. 12°03'34.9" S; Long. 077°08'47.2" W

FUENTE: Dirección de Hidrografía y Navegación

040 MAR 25

PERÚ – ZONA CENTRO – PUERTO CALLAO

Insertar naufragio peligroso

1. En coordenadas:
 - a) Lat. 12°01'22.8" S; Long. 077°12'44.3" W
2. Graficar con simbología K-28; Carta N°1



FUENTE: Dirección de Hidrografía y Navegación

066 May-25

PERÚ – ZONA CENTRO – PUERTO CALLAO

Eliminar fondeadero y toponimia

1. Embarcaciones pesqueras artesanales desde 6.48 hasta 13.30 AB
2. Embarcaciones pesqueras artesanales hasta 6.48 AB
3. Embarcaciones fleteras y remolcadores
4. Embarcaciones de paseo
5. Buques mercantes
6. Naves pesqueras extracción y factorías mayores (257.45 hasta 1000 AB)
7. Embarcaciones pesqueras mayores de 6.48 hasta 257.54 AB
8. Embarcaciones de bahía (chatas, remolcadores y lanchones)
9. Naves mercantes inoperativas
10. Naves propulsadas con energía nuclear y convencionales que tengan material nuclear radioactivo
11. Buques tanques (petroleros y gaseros)
12. Seguridad aislamiento y cuarentena
13. Abastecimiento de combustible naves y chatas
14. Espera de practico

Graficado con simbología N-12.3; T-1.1Carta N°1



FUENTE: Dirección General de Capitanías y Guardacostas

067 May-25

PERÚ – ZONA CENTRO – PUERTO CALLAO

Insertar fondeadero y toponimia

1. EMBARCACIONES PESQUERAS ARTESANALES

En coordenadas:

- a. Lat. 12°03'31.5" S; Long. 077°09'14.8" W
- b. Lat. 12°03'28.6" S; Long. 077°09'10.9" W
- c. Lat. 12°03'31.0" S; Long. 077°09'08.0" W
- d. Lat. 12°03'35.0" S; Long. 077°09'13.4" W

2. EMBARCACIONES PESQUERAS ARTESANALES DESDE 06.48 HASTA 13.30 AB

En coordenadas:

- a. Lat. 12°03'17.2" S; Long. 077°09'20.7" W
- b. Lat. 12°03'17.3" S; Long. 077°09'13.2" W
- c. Lat. 12°03'20.4" S; Long. 077°09'11.2" W
- d. Lat. 12°03'20.4" S; Long. 077°09'19.5" W

3. EMBARCACIONES PESQUERAS ARTESANALES HASTA 06.48 AB

En coordenadas:

- a. Lat. 12°03'20.4" S; Long. 077°09'19.5" W
- b. Lat. 12°03'20.4" S; Long. 077°09'11.2" W
- c. Lat. 12°03'23.6" S; Long. 077°09'09.2" W
- d. Lat. 12°03'23.7" S; Long. 077°09'18.2" W

4. EMBARCACIONES FLETERAS Y REMOLCADORES

En coordenadas:

- a. Lat. 12°03'23.7" S; Long. 077°09'18.2" W
- b. Lat. 12°03'23.6" S; Long. 077°09'09.2" W
- c. Lat. 12°03'26.6" S; Long. 077°09'07.2" W
- d. Lat. 12°03'26.6" S; Long. 077°09'17.1" W

5. EMBARCACIONES DE PASEO TURÍSTICO

En coordenadas:

- a. Lat. 12°03'26.6" S; Long. 077°09'17.1" W
- b. Lat. 12°03'26.6" S; Long. 077°09'07.2" W

- c. Lat. 12°03'30.1" S; Long. 077°09'05.0" W
d. Lat. 12°03'31.0" S; Long. 077°09'08.0" W
e. Lat. 12°03'28.6" S; Long. 077°09'10.9" W
f. Lat. 12°03'31.5" S; Long. 077°09'14.8" W
g. Lat. 12°03'31.9" S; Long. 077°09'15.0" W
6. BUQUES MERCANTES
En coordenadas:
a. Lat. 11°59'03.8" S; Long. 077°13'59.6" W
b. Lat. 11°59'17.5" S; Long. 077°12'37.2" W
c. Lat. 12°00'33.2" S; Long. 077°12'49.5" W
d. Lat. 12°00'21.2" S; Long. 077°14'08.8" W
7. NAVES DE ACTIVIDAD PESQUERA DE EXTRACCIÓN Y FACTORÍA MAYORES DE 257.48 HASTA 1000 DE AB
En coordenadas:
a. Lat. 12°00'54.8" S; Long. 077°11'40.9" W
b. Lat. 12°01'11.8" S; Long. 077°09'58.3" W
c. Lat. 12°01'34.9" S; Long. 077°10'02.9" W
d. Lat. 12°01'16.2" S; Long. 077°11'46.4" W
8. EMBARCACIONES PESQUERAS MAYORES DE 6.48 HASTA 257.45 DE AB
En coordenadas:
a. Lat. 12°01'12.0" S; Long. 077°09'56.5" W
b. Lat. 12°01'16.9" S; Long. 077°09'31.5" W
c. Lat. 12°01'39.9" S; Long. 077°09'36.8" W
d. Lat. 12°01'35.1" S; Long. 077°10'02.1" W
9. EMBARCACIONES DE BAHÍA (CHATAS-REMOLCADORES-LANCHONES)
En coordenadas:
a. Lat. 12°00'47.0" S; Long. 077°09'28.9" W
b. Lat. 12°00'52.6" S; Long. 077°09'06.7" W
c. Lat. 12°01'09.2" S; Long. 077°09'10.8" W
d. Lat. 12°01'03.6" S; Long. 077°09'32.5" W
10. NAVES MERCANTES INOPERATIVOS
En coordenadas:
a. Lat. 12°00'09.6" S; Long. 077°10'20.1" W
b. Lat. 12°00'20.9" S; Long. 077°09'28.7" W
c. Lat. 12°00'48.9" S; Long. 077°09'33.9" W
d. Lat. 12°00'38.2" S; Long. 077°10'23.8" W
11. NAVES PROPULSADAS CON ENERGÍA NUCLEAR Y CONVENCIONALES QUE TENGAN MATERIAL NUCLEAR O RADIOACTIVO
En coordenadas:
a. Lat. 11°58'33.6" S; Long. 077°11'08.2" W
b. Lat. 11°58'30.8" S; Long. 077°10'15.7" W
c. Lat. 11°59'05.1" S; Long. 077°10'15.1" W
d. Lat. 11°59'06.0" S; Long. 077°11'06.4" W
12. BUQUES TANQUES
En coordenadas:
a. Lat. 11°59'27.0" S; Long. 077°11'58.7" W
b. Lat. 11°59'43.1" S; Long. 077°10'21.9" W
c. Lat. 12°00'10.7" S; Long. 077°10'29.6" W
d. Lat. 11°59'54.9" S; Long. 077°12'02.8" W
13. ESPERA DE PRÁCTICOS
En coordenadas:
a. Lat. 12°02'42.7" S; Long. 077°11'52.8" W
b. Lat. 12°02'47.8" S; Long. 077°11'25.1" W
c. Lat. 12°02'58.8" S; Long. 077°11'26.9" W
d. Lat. 12°02'53.4" S; Long. 077°11'55.3" W
14. ZONA DE SEGURIDAD, AISLAMIENTO Y CUARENTENA
En coordenadas:
a. Lat. 11°58'36.2" S; Long. 077°12'39.6" W
b. Lat. 11°58'33.3" S; Long. 077°11'35.8" W

- c. Lat. 11°59'06.8" S; Long. 077°11'34.5" W
 - d. Lat. 11°59'08.9" S; Long. 077°12'34.9" W
15. ZONA DE OPERACIÓN EN BAHÍA PARA ABASTECIMIENTO DE COMBUSTIBLE HACIA TANQUES DE CONSUMO Y ALIJES DE NAVES Y CHATAS
- En coordenadas:
- a. Lat. 12°00'25.9" S; Long. 077°13'47.0" W
 - b. Lat. 12°00'47.4" S; Long. 077°11'40.4" W
 - c. Lat. 12°01'15.9" S; Long. 077°11'47.8" W
 - d. Lat. 12°00'53.4" S; Long. 077°13'49.0" W

Graficado con simbología N-12.3; T-1.1 Carta N°1



FUENTE: Dirección General de Capitanías y Guardacostas

075 Jun-25

PERÚ - ZONA CENTRO - BAHÍA CALLAO

Insertar naufragio peligroso

1. En coordenada:
 - a) Lat. 12°01'40.6" S; Long. 077°12'43.6" W
2. Graficar con simbología K-28; Carta N°1

FUENTE: Dirección de Hidrografía y Navegación

157 Oct-25(T)

PERÚ - ZONA CENTRO - BAHÍA CALLAO

Insertar temporalmente área fondo sucio

1. En coordenadas:
 - a) Lat. 12°00'54.7" S; Long. 077°11'50.4" W
 - b) Lat. 12°01'00.9" S; Long. 077°11'44.3" W
 - c) Lat. 12°01'11.3" S; Long. 077°11'39.5" W
 - d) Lat. 12°01'14.4" S; Long. 077°11'43.0" W
 - e) Lat. 12°01'13.4" S; Long. 077°11'51.6" W
 - f) Lat. 12°01'07.7" S; Long. 077°11'53.6" W
 - g) Lat. 12°01'01.2" S; Long. 077°11'47.9" W
 - h) Lat. 12°00'56.0" S; Long. 077°11'52.1" W

Insertar temporalmente texto: "FONDO SUCIO (CONTENEDORES HUNDIDOS)"

2. En coordenada
 - a) Lat. 12°01'05.7" S; Long. 077°11'48.1" W

Insertar temporalmente Naufragio peligroso

3. En coordenada
 - a) Lat. 12°01'12.3" S; Long. 077°11'44.2" W (34.1m)
4. Graficar con simbologías K-31.2/ K-26; Carta N°1

FUENTE: Dirección de Hidrografía y Navegación

159 Oct-25 (T) PERÚ – ZONA CENTRO – BAHIA CALLAO

Eliminar temporalmente simbologías de luz y característica

1. En coordenadas:
 - a) Lat. 12°02'58.0" S; Long. 077°09'21.0" W
 - b) Lat. 12°02'49.5" S; Long. 077°09'57.4" W
2. Graficado con simbología P-1.2; Carta N°1

FUENTE: Dirección de Hidrografía y Navegación

178 Nov-25 PERÚ – ZONA CENTRO – BAHÍA CALLAO

Eliminar aviso temporal

1. Eliminar aviso 159(T)/25 ítem "b"

FUENTE: Dirección de Hidrografía y Navegación

014 Ene-26(T) PERÚ – ZONA CENTRO – BAHÍA CALLAO

Eliminar temporalmente zona especialmente sensible PSSA y toponimia

- 1.- En coordenadas:
 - a) Lat. 12°02'55.6" S, Long. 077°09'26.8" W
 - b) Lat. 12°03'20.1" S, Long. 077°09'04.8" W
 - c) Lat. 12°03'21.4" S, Long. 077°09'04.2" W
 - d) Lat. 12°03'23.1" S, Long. 077°09'02.1" W
 - e) Lat. 12°03'22.9" S, Long. 077°09'00.9" W
 - f) Lat. 12°03'26.6" S, Long. 077°08'56.3" W
 - g) Lat. 12°03'27.6" S, Long. 077°08'55.9" W
 - h) Lat. 12°03'31.9" S, Long. 077°09'01.9" W
 - i) Lat. 12°03'30.1" S, Long. 077°09'05.1" W
- 2.- Graficado con simbología N-22; Carta N° 1

FUENTE: Dirección de Hidrografía y Navegación

028 Feb-26 PERÚ – ZONA CENTRO – BAHIA CALLAO

1. Eliminar aviso temporal 159(T)/25
2. Eliminar simbología de luz y característica

En coordenada:

- a) Lat. 12°02'58.0" S; Long. 077°09'21.0" W
3. Graficado con simbología P-1.2; Carta N°1

FUENTE: Dirección de Hidrografía y Navegación

Insertar naufragio peligroso

1. En coordenada:
Lat. 11° 59' 25.1" S; Long. 077° 12' 13.7" W
2. Graficar con simbología K-28; Carta N°1

FUENTE: Dirección de Hidrografía y Navegación

