



CORRECCIONES A LA CARTA NÁUTICA

## CABO BLANCO

HIDRONAV-1124

Escala: 20,000

1ra. Edición Diciembre 2007

**064 Jul-08**

### PERÚ – IMPRESIÓN DE LA NUEVA CARTA NÁUTICA

**Código** : HIDRONAV - 1124

**Título** : CABO BLANCO

**Limites** : Lat. 04°12'00" S; Long. 081°11'00" W  
Lat. 04°19'42" S; Long. 081°22'00" W

**Escala** : 1: 20,000

**Edición** : 1ra. Ed. Dic. 2007

FUENTE: Dirección de Hidrografía y Navegación

**090 Nov-10**

### PERÚ – ZONA NORTE – CABO BLANCO

Anular Plataforma Petrolera "ORXA"

- 1 En coordenadas: Lat. 04°13'06" S; Long. 081°12'56" W
- 2 Graficar simbología L-2, Carta N° 1

FUENTE: BAP "Rio Tambo"

**091 Nov-10**

### PERÚ – ZONA NORTE – CABO BLANCO

Graficar Obstrucción

- 1 En coordenadas: Lat. 04°13'06" S; Long. 081°12'56" W
- 2 Graficar simbología K-40, Carta N° 1

FUENTE: BAP "Rio Tambo"

**018 Mar-13**

### PERÚ – ZONA NORTE – PUNTA CABO BLANCO

Graficar Naufragio No Peligroso

- 1 En Coordenadas: Lat. 04°15'31.6" S, Long. 081°15'59.4" W
- 2 Graficar simbología K-29, Carta N° 1

FUENTE: Dirección de Hidrografía y Navegación

**069 Set-15**

### PERÚ – ZONA NORTE – CALETA LOS ÓRGANOS

Eliminar símbolo de luz y características (FR)

- 1 En Coordenadas: Lat. 04°10'37.8" S Long. 081°08'05.0" W

2 Graficar con simbología P-1, Carta N° 1

3 Insertar texto FR

FUENTE: Dirección de Hidrografía y Navegación

**026 Feb-19**

### **PERÚ – ZONA NORTE – RETIRO DE BOYA OCEANOGRÁFICA**

Graficar zonas de fondeo y simbología

1 Fondeadero para embarcaciones pesqueras artesanales menores de 10 toneladas (06.48 AB), chalanas, botes artesanales, sin motor fuera de borda y tipos veleros

En coordenadas:

a. Lat. 04°14'49.8" S; Long. 081°13'53.9" W

b. Lat. 04°14'55.1" S; Long. 081°13'51.7" W

c. Lat. 04°14'54.3" S; Long. 081°13'47.9" W

d. Lat. 04°14'49.0" S; Long. 081°13'50.2" W

Graficar con simbología N-12.2, Carta N°1

2 Fondeadero para embarcaciones pesqueras artesanales menores de 20 toneladas (13.30 AB), embarcaciones tipo cerco y/o boliche artesanal

En coordenadas:

a. Lat. 04°14'50.9" S; Long. 081°13'58.2" W

b. Lat. 04°14'56.0" S; Long. 081°13'56.0" W

c. Lat. 04°14'55.2" S; Long. 081°13'52.2" W

d. Lat. 04°14'50.0" S; Long. 081°13'54.5" W

Graficar con simbología N-12.2, Carta N°1

3 Fondeadero para embarcaciones pesqueras industriales y otros mayores de 20 toneladas (13.30 AB)

En coordenadas:

a. Lat. 04°14'47.4" S; Long. 081°13'59.7" W

b. Lat. 04°14'50.3" S; Long. 081°13'58.4" W

c. Lat. 04°14'48.5" S; Long. 081°13'50.5" W

d. Lat. 04°14'45.8" S; Long. 081°13'51.7" W

Graficar con simbología N-12.2, Carta N°1

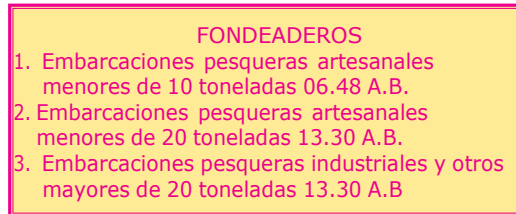
FUENTE: Dirección de Capitanías y Guardacostas

027 Feb-19

**PERÚ – ZONA NORTE – CABO BLANCO**

Recortar e insertar recuadro adjunto

- 1 En Coordenadas: Lat. 04°15'24.0" S; Long. 081°11'30.0" W



FUENTE: Dirección de Capitanías y Guardacostas

085 Oct-20

**PERÚ – ZONA NORTE, CENTRO Y SUR**

Reemplazar o insertar cuadro de Código de Respuesta Rápida "QR"

- 1 Recortar códigos QR de acuerdo a láminas del Anexo 1
- 2 Ubicación:  
Lado inferior izquierdo de carta náutica, al lado derecho del cuadro de correcciones (ver modelo del Anexo 2)
- 3 Insertar códigos QR a cartas náuticas, de acuerdo a relación del Anexo 3
- 4 Reemplazar códigos QR a cartas náuticas, de acuerdo a relación del Anexo 4



FUENTE: Dirección de Hidrografía y Navegación

079 Jun-21

**PERÚ – ZONA NORTE – CALETA CABO BLANCO**

Eliminar instalaciones

1. En coordenadas:
  - a. Lat. 04°15'02.3" S; Long. 081°13'49.6" W
  - b. Lat. 04°15'02.5" S; Long. 081°13'50.4" W
  - c. Lat. 04°15'03.3" S; Long. 081°13'51.9" W
  - d. Lat. 04°15'03.6" S; Long. 081°13'52.3" W
2. Graficado con simbología D-5, Carta N° 1

FUENTE: Dirección de Hidrografía y Navegación

080 Jun-21

**PERÚ – ZONA NORTE – CALETA CABO BLANCO**

Graficar perímetro de instalaciones DPA

1. En coordenadas:
  - a. Lat. 04°15'01.6" S; Long. 081°13'49.7" W

- b. Lat. 04°15'02.8" S; Long. 081°13'49.3" W
  - c. Lat. 04°15'03.6" S; Long. 081°13'52.1" W
  - d. Lat. 04°15'02.9" S; Long. 081°13'52.3" W
  - e. Lat. 04°15'02.2" S; Long. 081°13'51.6" W
2. Graficar simbología D-5; Carta N° 1

Insertar texto: DPA. Cabo Blanco

En coordenadas: Lat. 04°15'02.7" S; Long. 081°13'50.8" W

FUENTE: Dirección de Hidrografía y Navegación

**001 Ene-22**

**PERÚ - ZONA NORTE - CALETA CABO BLANCO**

Graficar Plataforma con luz y nombre

- 1. En coordenadas:
  - a) Lat. 04°18'22.0" S; Long. 081°16'01.0" W
- 2. Graficar simbología: L-10, Carta N° 1
- 3. Graficar nombre: PN14

FUENTE: Dirección de Hidrografía y Navegación

**032 May-22**

**PERÚ - ZONA NORTE - CABO BLANCO**

Graficar Área de Maricultura

- 1. En coordenadas:
  - a) Lat. 04°14'34.0" S; Long. 081°13'39.9" W
  - b) Lat. 04°14'23.0" S; Long. 081°13'48.0" W
  - c) Lat. 04°14'01.9" S; Long. 081°13'15.9" W
  - d) Lat. 04°13'34.9" S; Long. 081°12'49.0" W
  - e) Lat. 04°13'43.9" S; Long. 081°12'39.0" W
  - f) Lat. 04°14'13.9" S; Long. 081°13'07.9" W
- 2. En coordenadas insertar texto: "Área de Maricultura"
  - a) Lat. 04°14'06.0" S; Long. 081°13'11.0" W
- 3. Graficar con simbología L-4; Carta N° 1


FUENTE: Dirección General de Capitanías y Guardacostas

Eliminar fondeaderos N°1, N°2 y N°3, texto en carta

1. En coordenadas "1":
  - a) Lat. 04°14'49.8" S; Long. 081°13'53.9" W
  - b) Lat. 04°14'55.1" S; Long. 081°13'51.7" W
  - c) Lat. 04°14'54.3" S; Long. 081°13'47.8" W
  - d) Lat. 04°14'49.0" S; Long. 081°13'50.2" W
2. En coordenadas "2":
  - a) Lat. 04°14'50.8" S; Long. 081°13'58.1" W
  - b) Lat. 04°14'56.0" S; Long. 081°13'56.0" W
  - c) Lat. 04°14'55.2" S; Long. 081°13'52.2" W
  - d) Lat. 04°14'50.0" S; Long. 081°13'54.4" W
3. En coordenadas "3":
  - a) Lat. 04°14'47.3" S; Long. 081°13'59.6" W
  - b) Lat. 04°14'50.2" S; Long. 081°13'58.4" W
  - c) Lat. 04°14'48.4" S; Long. 081°13'50.4" W
  - d) Lat. 04°14'45.7" S; Long. 081°13'51.6" W
4. Eliminar texto: "1", "2" y "3"

Añadir fondeaderos N°1, N°2 y N°3, texto en carta


1. En coordenadas N°1:
  - a) Lat. 04°14'49.2" S; Long. 081°13'54.5" W
  - b) Lat. 04°14'54.4" S; Long. 081°13'52.3" W
  - c) Lat. 04°14'53.5" S; Long. 081°13'48.5" W
  - d) Lat. 04°14'48.4" S; Long. 081°13'51.0" W
2. En coordenadas N°2:
  - a) Lat. 04°14'50.1" S; Long. 081°13'58.8" W
  - b) Lat. 04°14'55.4" S; Long. 081°13'56.7" W
  - c) Lat. 04°14'54.5" S; Long. 081°13'52.9" W
  - d) Lat. 04°14'49.3" S; Long. 081°13'55.0" W
3. En coordenadas N°3:
  - a) Lat. 04°14'47.0" S; Long. 081°14'00.0" W
  - b) Lat. 04°14'49.9" S; Long. 081°13'59.0" W
  - c) Lat. 04°14'48.1" S; Long. 081°13'51.1" W
  - d) Lat. 04°14'45.5" S; Long. 081°13'52.3" W
4. Agregar texto: "1", "2" y "3"
5. Graficar con simbología N-12.2; Carta N° 1



Eliminar muelle

1. En coordenadas:  
Inicio: Lat. 04°13'37.5" S; Long. 081°12'07.7" W  
Final: Lat. 04°13'30.4" S; Long. 081°12'11.1" W

2. Graficado con simbología F-13; Carta N°1



Eliminar simbología de luz y característica

1. En coordenada:  
a. Lat. 04°13'30.4" S; Long. 081°12'11.1" W
2. Graficado con simbología P-1.2; Carta N°1



FUENTE: Dirección General de Capitanías y Guardacostas