

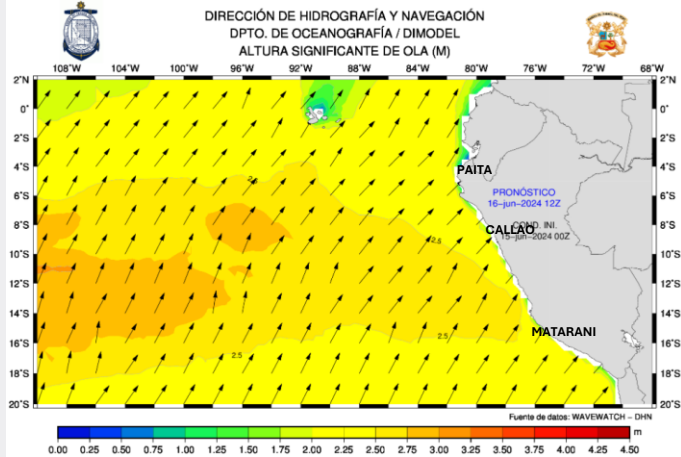


DASHBOARD OCÉANO-METEOROLÓGICO



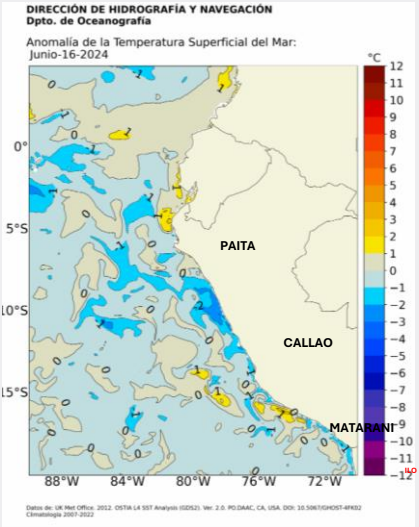
16 DE JUNIO DEL 2024 - 06:00 HORAS

MODELO NUMÉRICO DE OLAS



	LITORAL NORTE	LITORAL CENTRO	LITORAL SUR
ALTURA (m)	1.2 – 2.2	1.4 – 2.4	1.6 – 2.4
DIRECCIÓN	SUROESTE	SUROESTE	SUROESTE
PERIODO (s)	14	14	12

ANOMALÍAS DE LA TEMPERATURA SUPERFICIAL DEL MAR



PUERTOS	VALOR OBSERVADO 13/06/2024	ANOMALÍA
TALARA	18°C	-1.1°C
PAITA	16.5°C	-1.6°C
SALAVERRY	12.4°C	-4.8°C
CALLAO	16.5°C	-0.4°C
PISCO	18.5°C	-0.3°C
SAN JUAN	14.6°C	0.2°C
MATARANI	15.5°C	-0.2°C

VIENTO

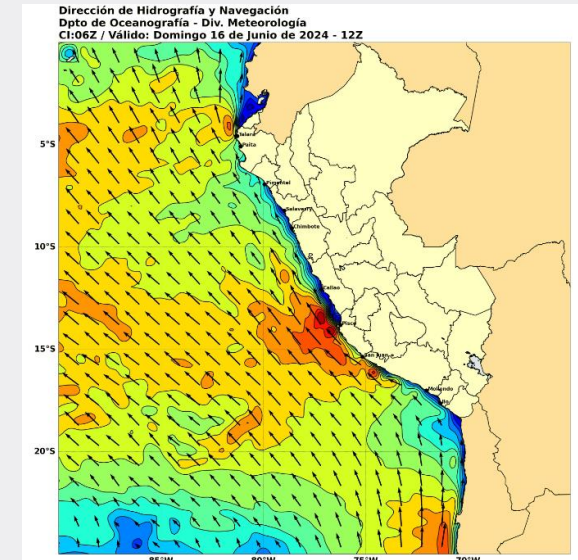


TABLA DE MAREA - 16/06/2024

PUERTO TALARA		PUERTO PAITA		PUERTO SALAVERRY	
HORA	ALTURA (cm)	HORA	ALTURA (cm)	HORA	ALTURA (cm)
04:00	67	04:09	59	00:20	79
10:21	136	10:50	135	04:59	42
17:06	51	17:23	57	11:27	97
23:24	122	23:28	116	18:29	26

PUERTO CHIMBOTE		PUERTO CALLAO		PUERTO PISCO	
HORA	ALTURA (cm)	HORA	ALTURA (cm)	HORA	ALTURA (cm)
00:31	82	01:29	61	02:05	53
05:13	54	06:18	48	06:47	37
11:38	100	12:34	79	13:12	71
18:43	38	19:48	32	20:17	21

PUERTO SAN JUAN		PUERTO MATARANI		PUERTO ILO	
HORA	ALTURA (cm)	HORA	ALTURA (cm)	HORA	ALTURA (cm)
03:11	63	03:45	71	03:47	77
08:19	45	08:56	47	08:54	47
14:04	89	14:38	79	14:40	85
21:07	14	21:44	25	21:42	25

FUENTE: DIRECCIÓN DE HIDROGRAFÍA Y NAVEGACIÓN



AVISOS ESPECIALES

OLEAJE

Aviso Especial N°36
Oleaje Ligero del suroeste a partir del jueves 13 de junio.



VIENTO

Aviso Especial N°37
Aumento de brisa fresca a brisa fuerte desde el 16 hasta el 18 de junio.



FUENTE: DIRECCIÓN DE HIDROGRAFÍA Y NAVEGACIÓN

ESTADO DE PUERTOS



ACTIVIDAD SÍSMICA

Reporte Internacional
BALLENY ISLANDS REGION

Magnitud: 6.0

Fecha: 15 Jun, 2024
Hora: 19:27:56
Profundidad: 10.00 km
Fuente: USCS

INFORMACIÓN - NO GENERA TSUNAMI EN LITORAL PERUANO

Reporte Nacional
176 KM AL SO DE HUARMEY HUARMEY - ANCASH

Magnitud: 6.0

Fecha: 15 Jun, 2024
Hora: 04:53:20
Profundidad: 23.00 km
Fuente: IGP

INFORMACIÓN - NO GENERA TSUNAMI EN LITORAL PERUANO

REPORTES HASTA LAS 06:00 HORAS DEL 15/06/2024