

**REPÚBLICA DEL PERÚ
MINISTERIO DE DEFENSA
MARINA DE GUERRA DEL PERÚ**



**BOLETÍN ESPECIAL N° 19
(INFORMACIÓN DE LOS CAMBIOS DE LOS NIVELES DE RÍO)**

**AVISOS A LOS NAVEGANTES FLUVIALES
SERVICIO DE HIDROGRAFÍA Y NAVEGACIÓN
DE LA AMAZONÍA**

EDICIÓN - ESPECIAL

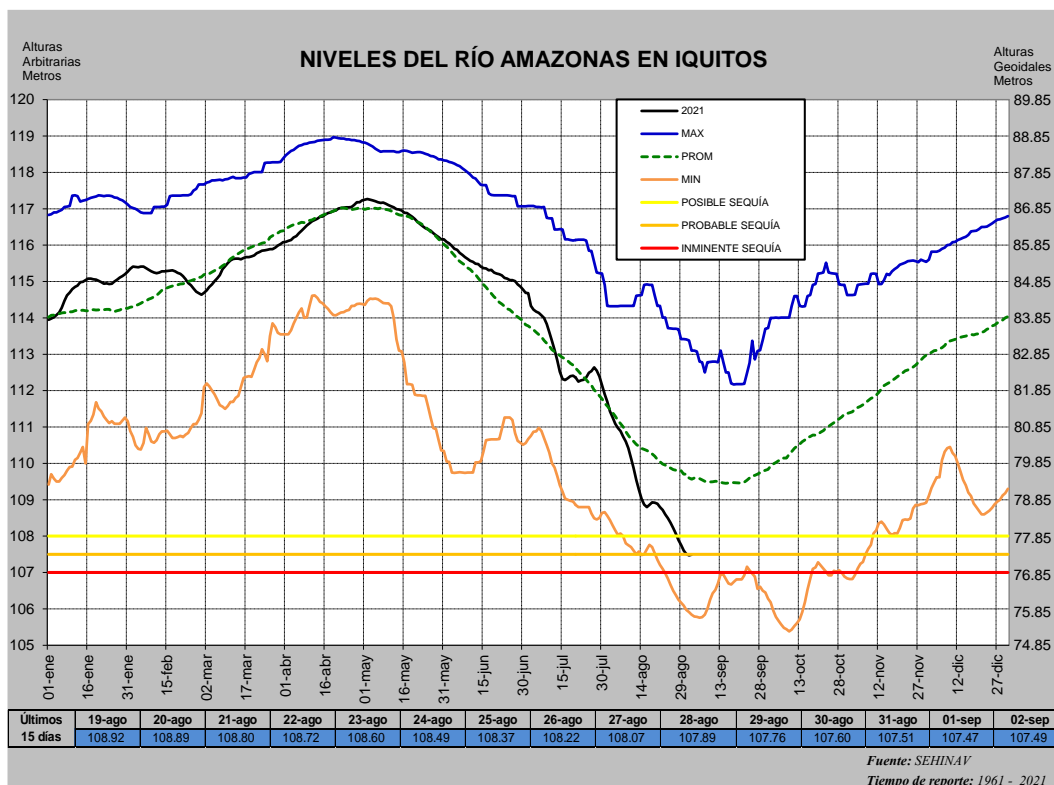
SETIEMBRE 2021

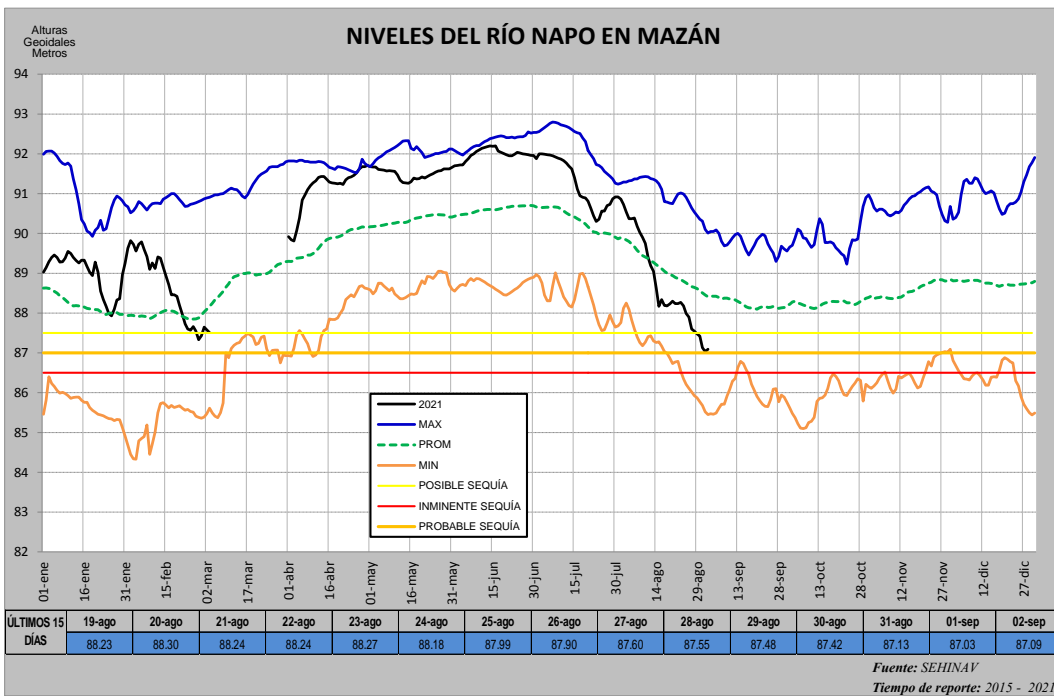
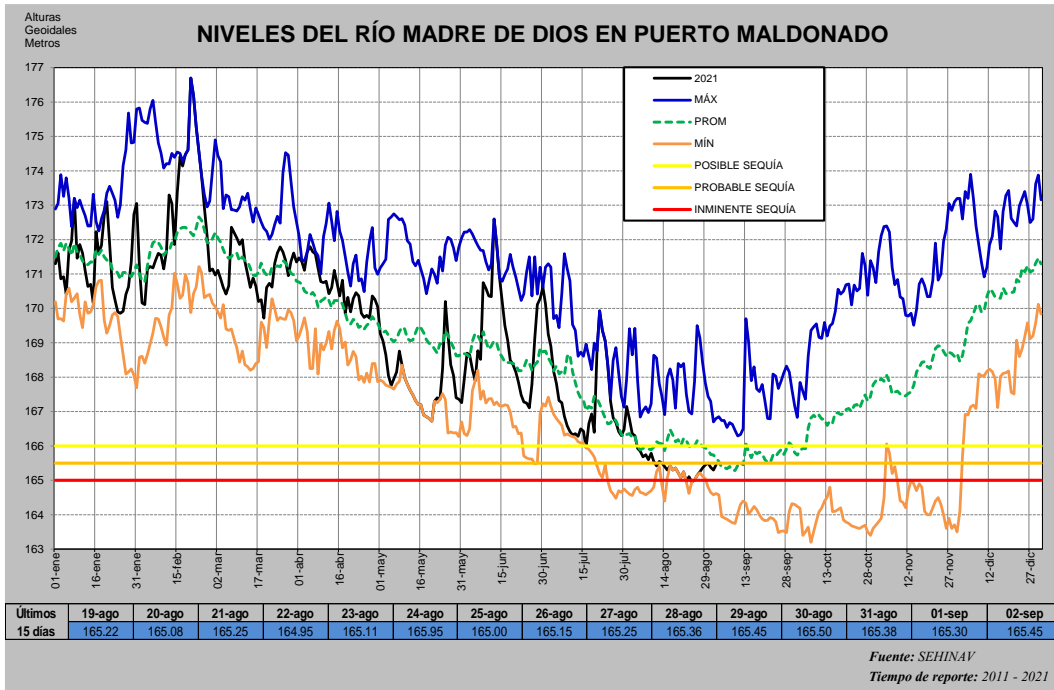
Se pone en conocimiento a los navegantes en general, que los ríos Amazonas (área Iquitos) y Madre de Dios (área Puerto Maldonado), se encuentran en épocas de vaciante, presentando a la fecha un nivel del río de 107.49 metros de altura arbitraria y 165.45 metros de altura geoidal respectivamente.

Así mismo el río Napo, se encuentra en época de transición a vaciante, presentando a la fecha un nivel del río de 87.09 metros de altura geoidal en el área de Mazan.

Teniendo en cuenta estos niveles, y de acuerdo a la data histórica que posee este Servicio Hidrográfico, los ríos Amazonas y Madre de Dios se encuentran en alerta naranja (probables sequías) y el río Napo se encuentra en alerta amarilla (posible sequía), por lo que se recomienda tomar precauciones de seguridad.

Este Servicio Hidrográfico continuará monitoreando e informando los cambios de niveles de los ríos en forma oportuna, brindando mayor detalle de la variación diaria de los ríos de la cuenca Amazónica, accediendo a la página web del www.dhn.mil.pe/shnaNEW/.





Iquitos, 02 de setiembre del 2021