

**REPÚBLICA DEL PERÚ
MINISTERIO DE DEFENSA
MARINA DE GUERRA DEL PERÚ**



**BOLETÍN ESPECIAL Nº 09
(INFOMACIÓN DE LOS CAMBIOS DE LOS NIVELES DE RÍO)**

**AVISOS A LOS NAVEGANTES FLUVIALES
SERVICIO DE HIDROGRAFÍA Y NAVEGACIÓN
DE LA AMAZONÍA**

EDICIÓN - ESPECIAL

FEBRERO 2019

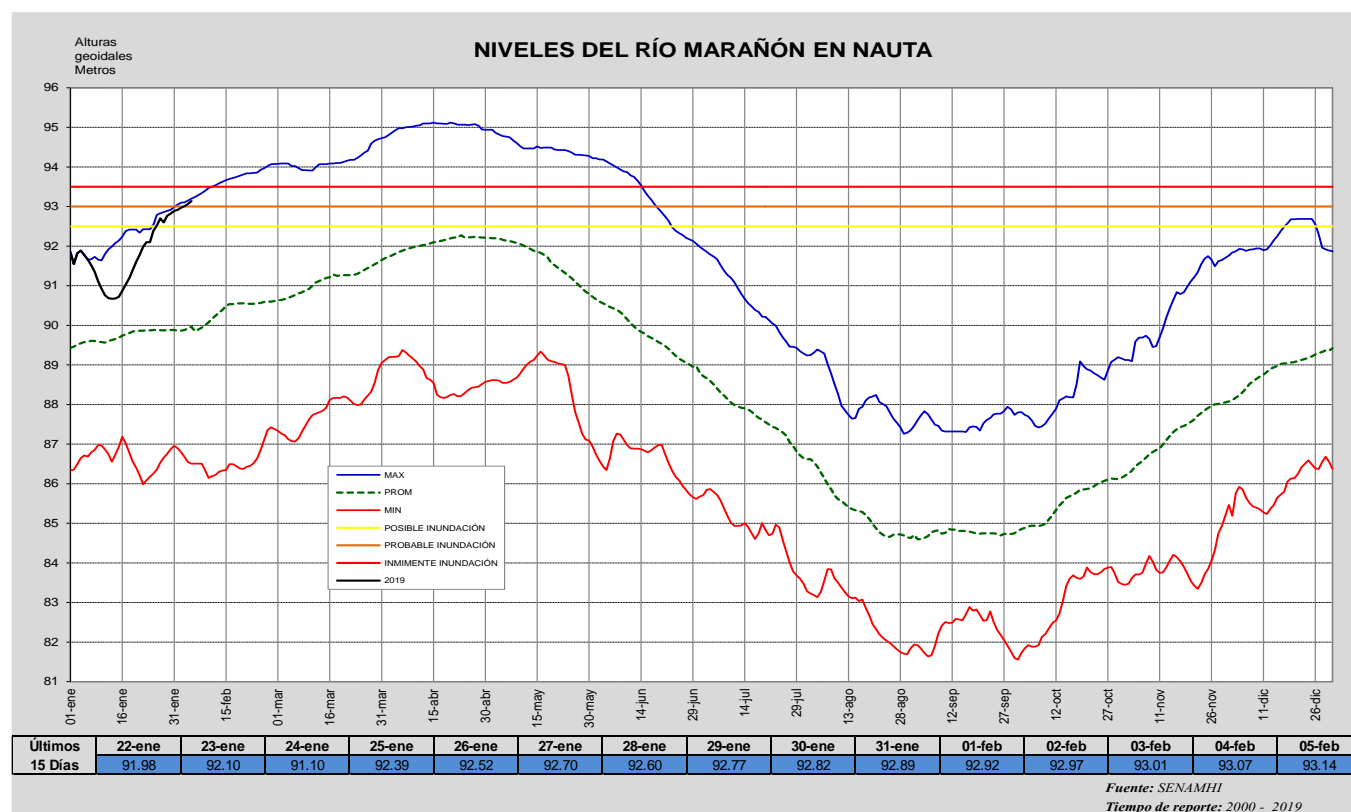
Se pone en conocimiento a los navegantes en general, que el río Marañón se encuentra en época de Transición a Creciente, presentando a la fecha un nivel del río de 93.14 metros de altura geoidal en el área de Nauta (ALERTA NARANJA) y 123.75 metros de altura arbitraria en el área de San Regis (ALERTA ROJA).

Así mismo el río Ucayali, se encuentra en época de Transición a Creciente, presentando a la fecha un nivel del río de 147.17 metros de altura geoidal en el área de Pucallpa (ALERTA ROJA) y 97.58 metros de altura geoidal en el área de Requena (ALERTA AMARILLA).

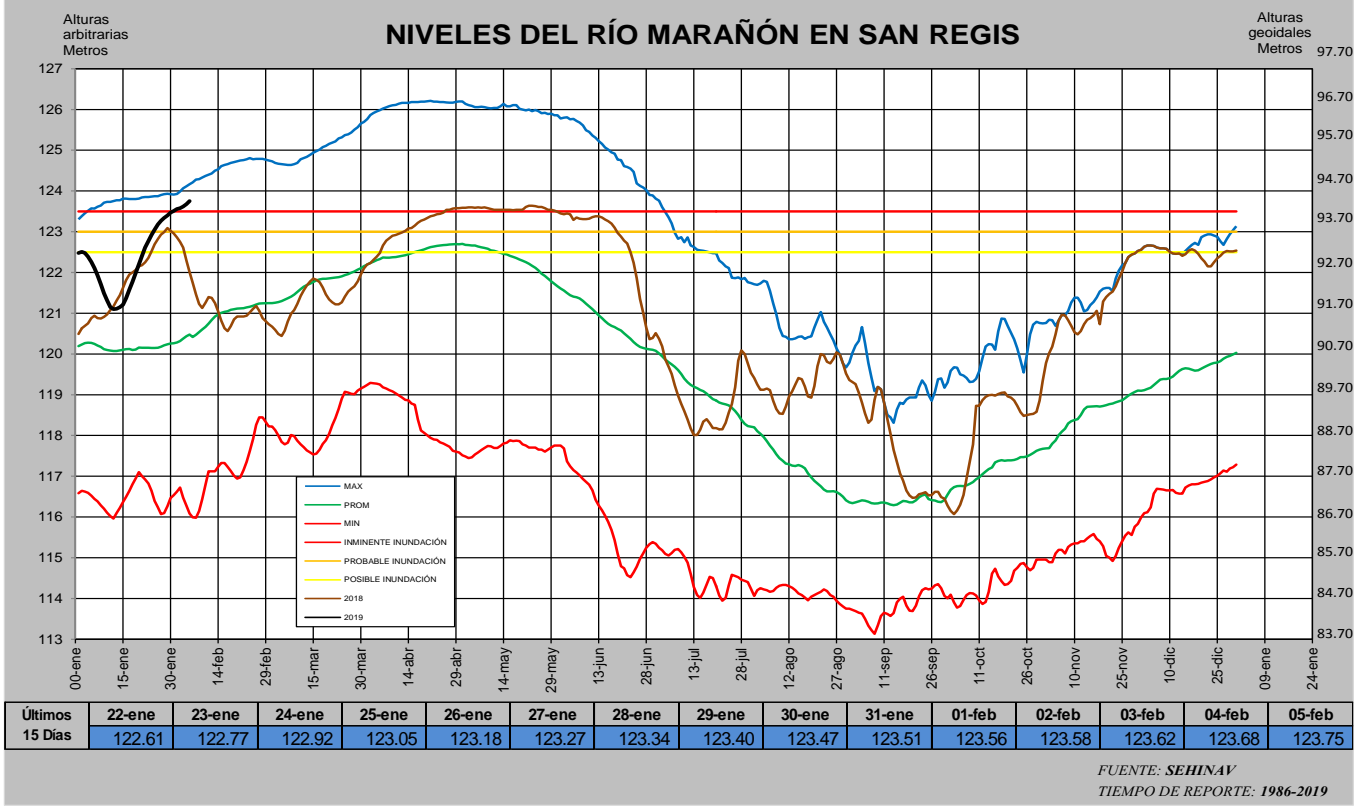
Teniendo en cuenta estos niveles, y de acuerdo a la data histórica que posee este Servicio Hidrográfico, se recomienda tomar precauciones de seguridad.

Este Servicio Hidrográfico continuará monitoreando e informando los cambios de niveles del río en forma oportuna, brindando mayor detalle de la variación diaria de los ríos de la cuenca Amazónica, accediendo a la página web del www.dhn.mil.pe/shna

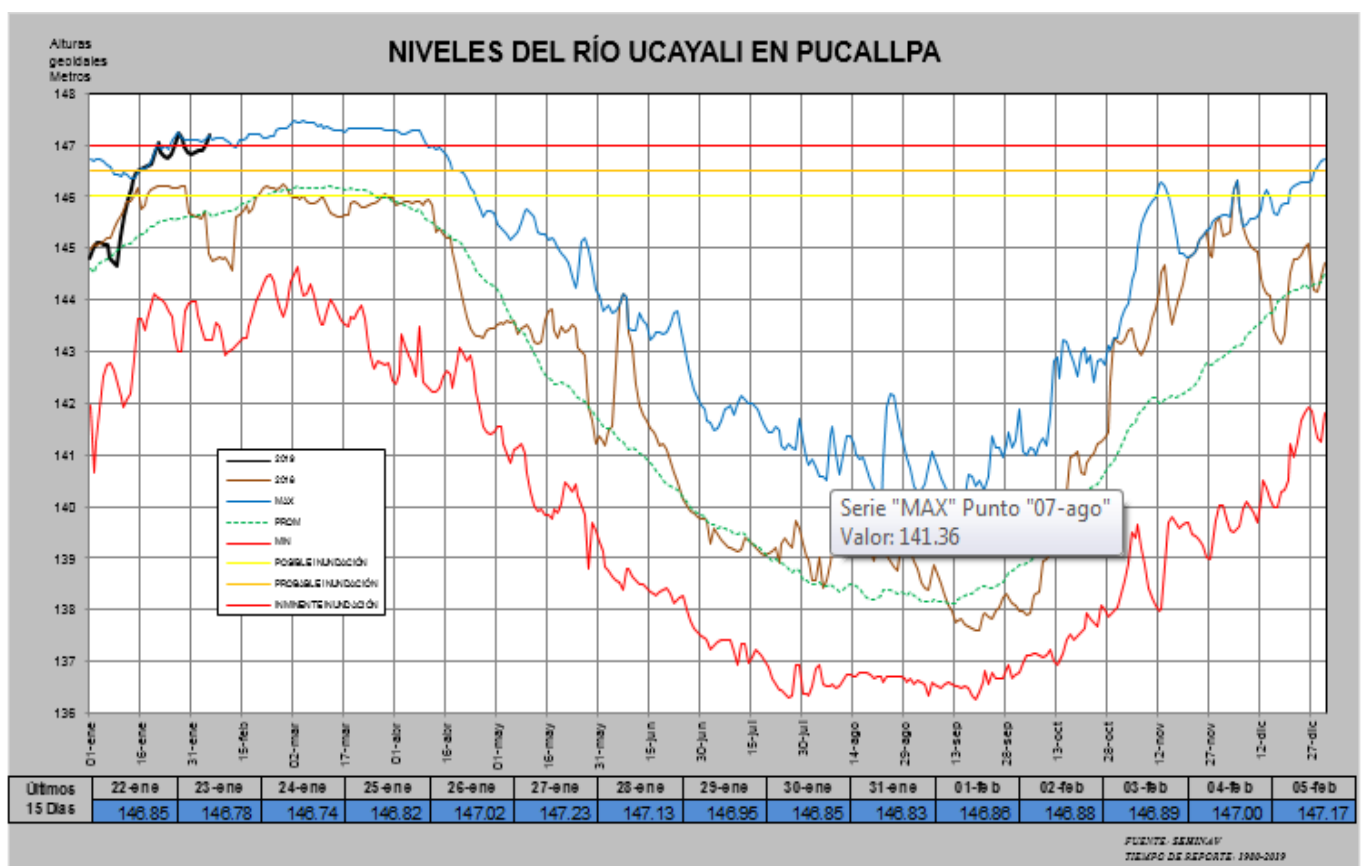
Iquitos, 05 de febrero 2019



NIVELES DEL RÍO MARAÑÓN EN SAN REGIS

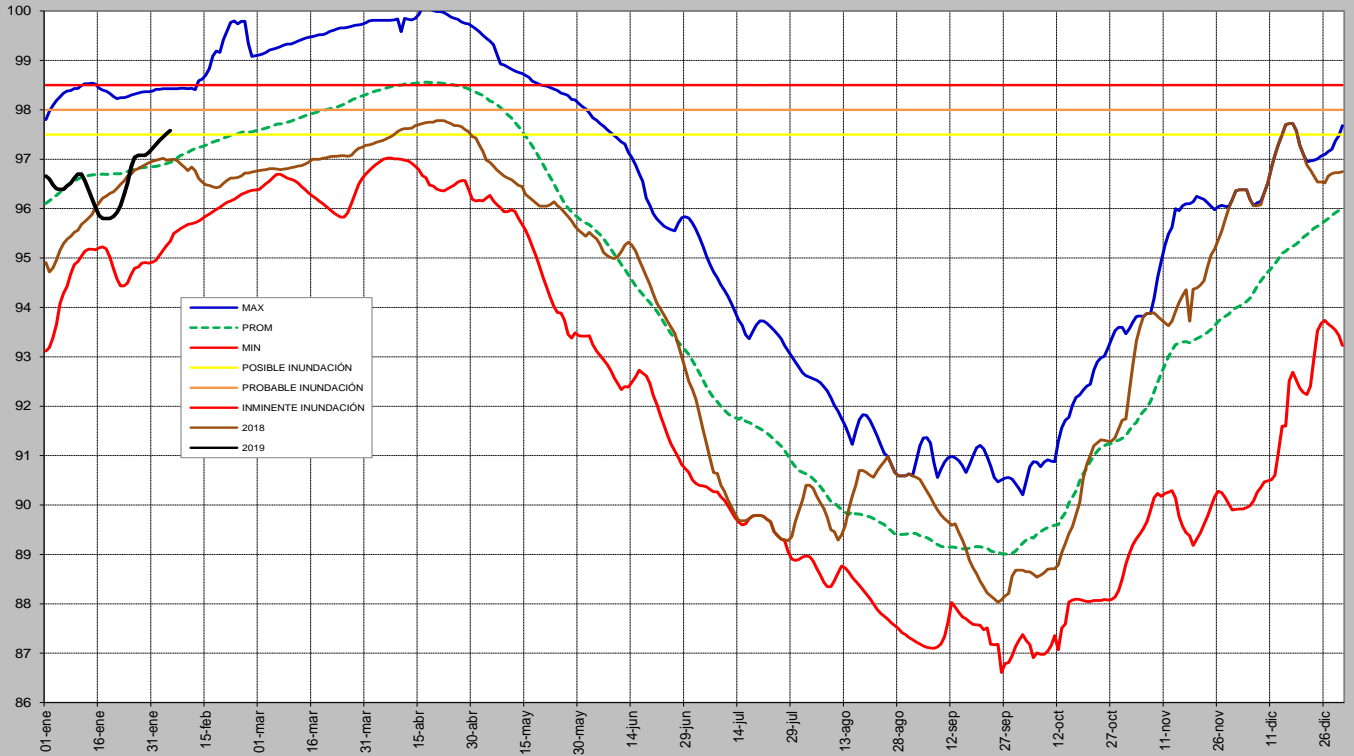


NIVELES DEL RÍO UCAYALI EN PUCALLPA



Altura geoidal
Metros

NIVELES DEL RÍO UCAYALI EN REQUENA



ÚLTIMOS 15 DIAS	22-ene	23-ene	24-ene	25-ene	26-ene	27-ene	28-ene	29-ene	30-ene	31-ene	01-feb	02-feb	03-feb	04-feb	05-feb
	96.06	96.28	96.52	96.84	97.04	97.08	97.08	97.08	97.14	97.22	97.22	97.38	97.45	97.52	97.58

Fuente: SEHINAV

Tiempo de reporte: 1984 - 2019